

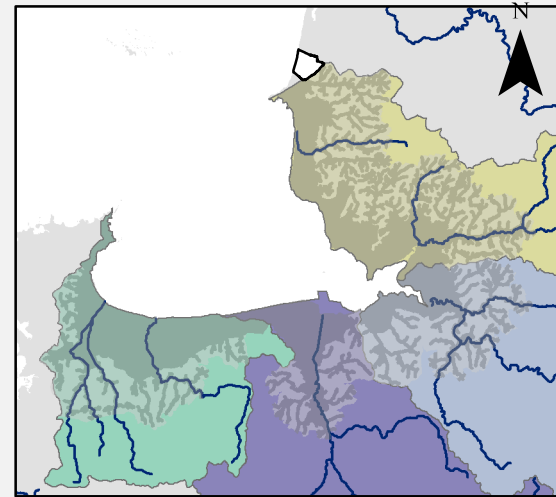

Atlas communal des actions de lutte contre les contaminations microbiologiques

Bréville-sur-Mer

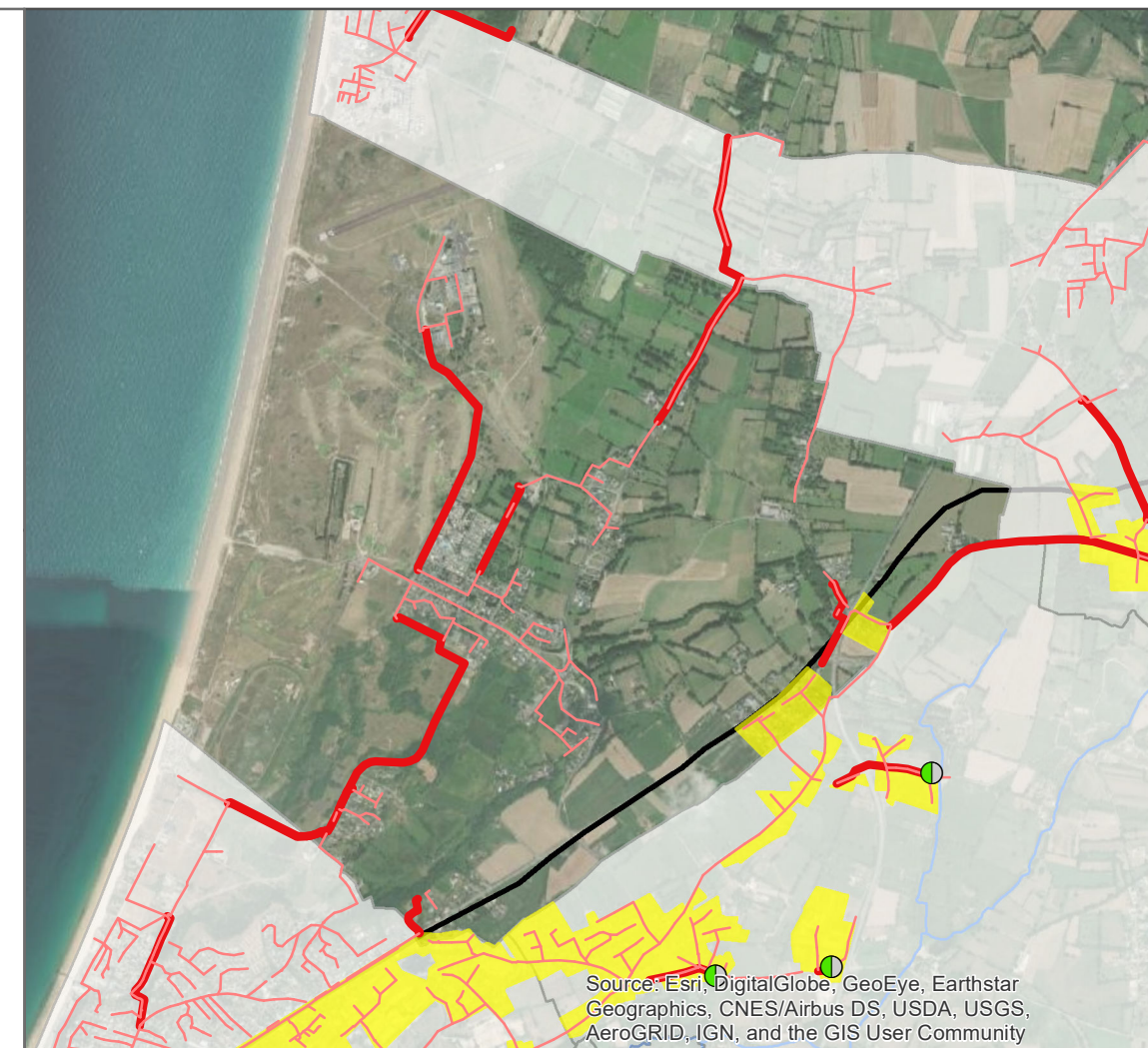
EPCI : Granville Terre & Mer

SAGE(s) : Sée et côtiers Granvillais

Edité le : 27/01/2021 et réalisé dans le cadre de l'élaboration des profils de vulnérabilité des zones conchylicoles et de pêche à pied de la Baie du Mont-Saint-Michel



- TP de réseau à supprimer
- Télésurveillance des PR et TP**
- Aucune (Déjà TS)
- Equiper le PR
- Equiper le TP
- Equiper le PR et le TP
- En attente de l'inventaire
- Vérifier le fonctionnement
- Sécurisation nécessaire**
- Inconnue
- Majeure
- Modérée
- Minimale
- Aucune (pas de TP ou déjà sécurisé)
- Priorisation des contrôles de branchements**
- P1 : Contrôle sous 3 ans
- P2 : Contrôle sous 6 ans
- P3 : Contrôle sous 9 ans



Agriculture



Assainissement Non Collectif



- Fréquence de contrôle ANC**
- P1 : A diagnostiquer sous 1
- P2 : A diagnostiquer sous 3
- P3 : Recontrôlé tous les 2
- P4 : Recontrôlé tous les 4
- P5 : Recontrôlé tous les 4 ans (8 ans si pas de rejet)
- P6 : Recontrôlé tous les 8
- Zone à enjeu
- Installation à réhabiliter (6)

- Priorisation des diagnostics**
- P1 : ZES et BV à risque
- P2 : ZES mais hors BV à risque
- P3 : Hors ZES, à moins de 15 km du littoral
- Abreuvoir P1
- Abreuvoir déjà aménagé (en)
- Clotûres nécessaires
- Type de diagnostic**
- Inconnu
- Diagnostic complet
- Diagnostic complet (pâturage restreint)
- Bâtiments Lisier ■ Fumier
- Pâturage



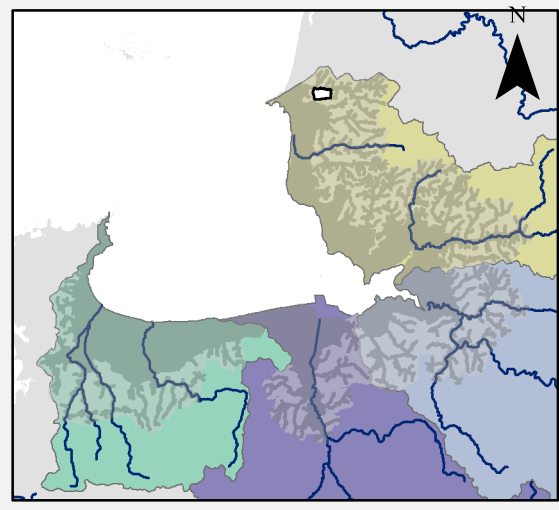
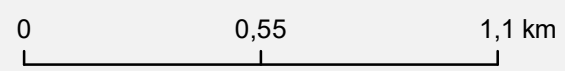
Atlas communal des actions de lutte contre les contaminations microbiologiques

Anctoville-sur-Boscq

EPCI : Granville Terre & Mer

SAGE(s) : Sée et côtiers Granvillais

Edité le : 27/01/2021 et réalisé dans le cadre de l'élaboration des profils de vulnérabilité des zones conchylicoles et de pêche à pied de la Baie du Mont-Saint-Michel

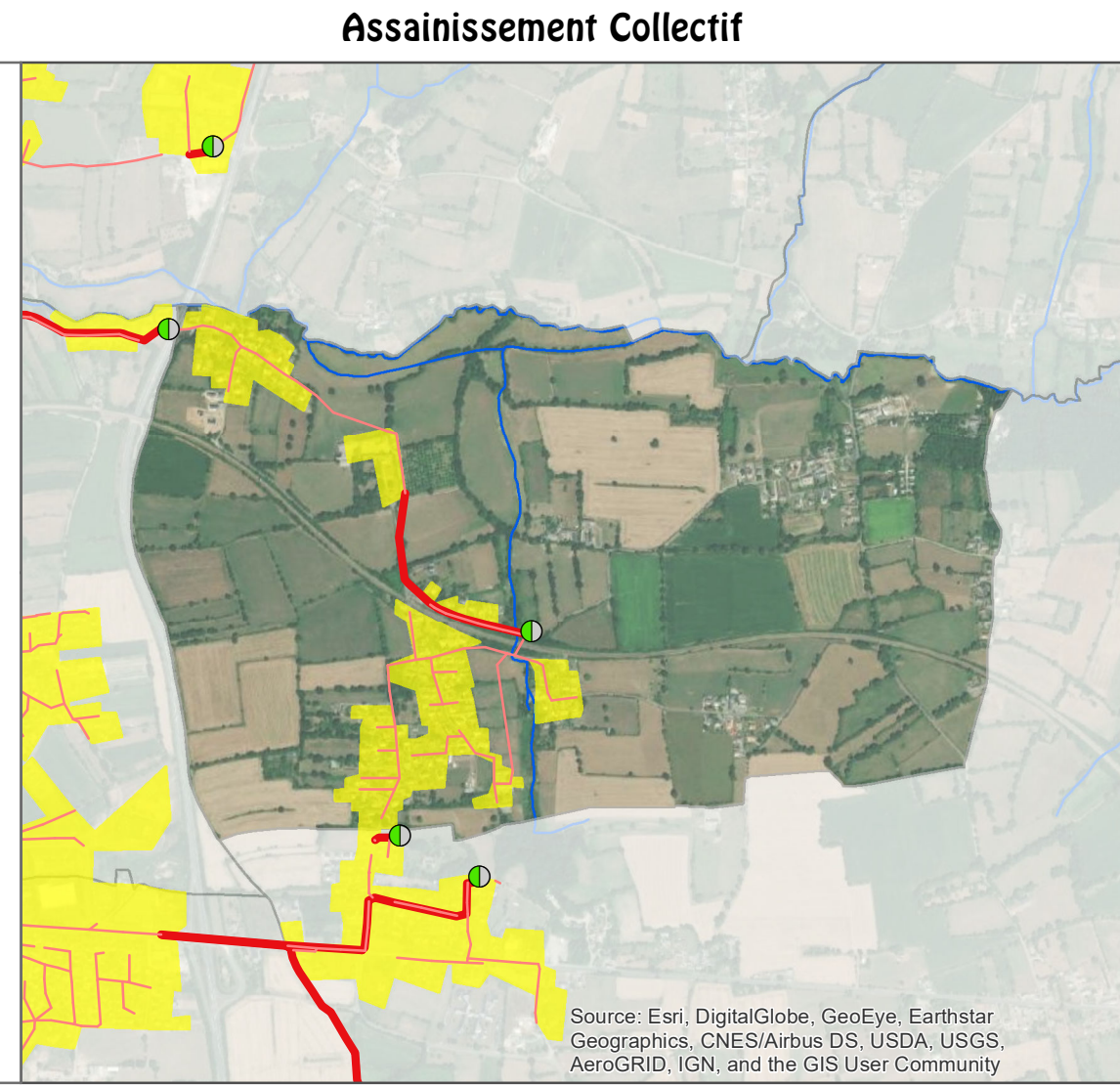


TP de réseau à supprimer
● TP de réseau à supprimer

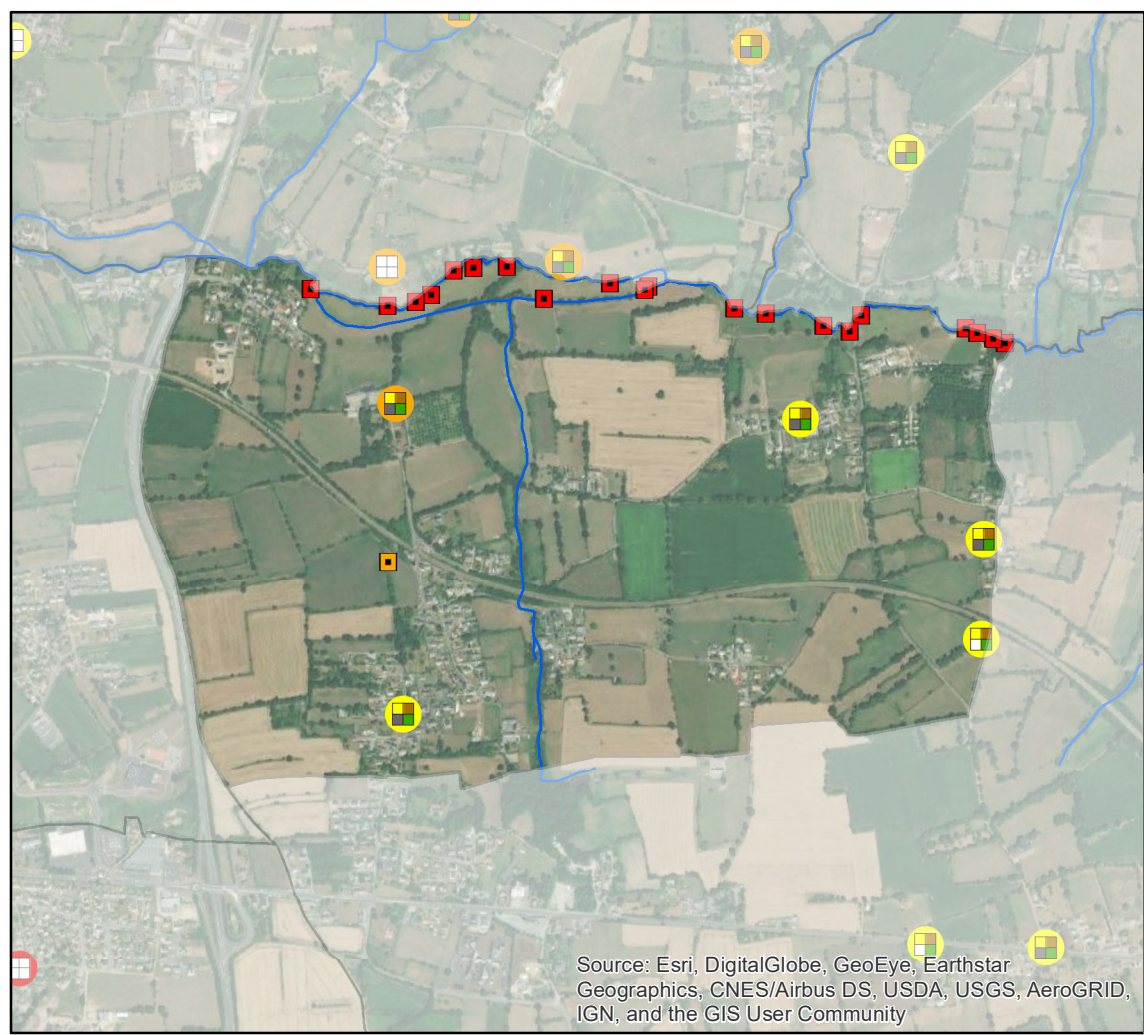
Télésurveillance des PR et TP
● Aucune (Déjà TS)
● Equiper le PR
● Equiper le TP
● Equiper le PR et le TP
● En attente de l'inventaire
● Vérifier le fonctionnement

Sécurisation nécessaire
● Inconnue
● Majeure
● Modérée
● Minimale
● Aucune (pas de TP ou déjà sécurisé)

Priorisation des contrôles de branchements
■ P1 : Contrôle sous 3 ans
■ P2 : Contrôle sous 6 ans
■ P3 : Contrôle sous 9 ans



Agriculture



DM EAU

Fréquence de contrôle ANC
● P1 : A diagnostiquer sous 1
● P2 : A diagnostiquer sous 3
● P3 : Recontrôlé tous les 2
● P4 : Recontrôlé tous les 4
● P5 : Recontrôlé tous les 4 ans (8 ans si pas de rejet)
● P6 : Recontrôlé tous les 8

■ Zone à enjeu
● Installation à réhabiliter (6)

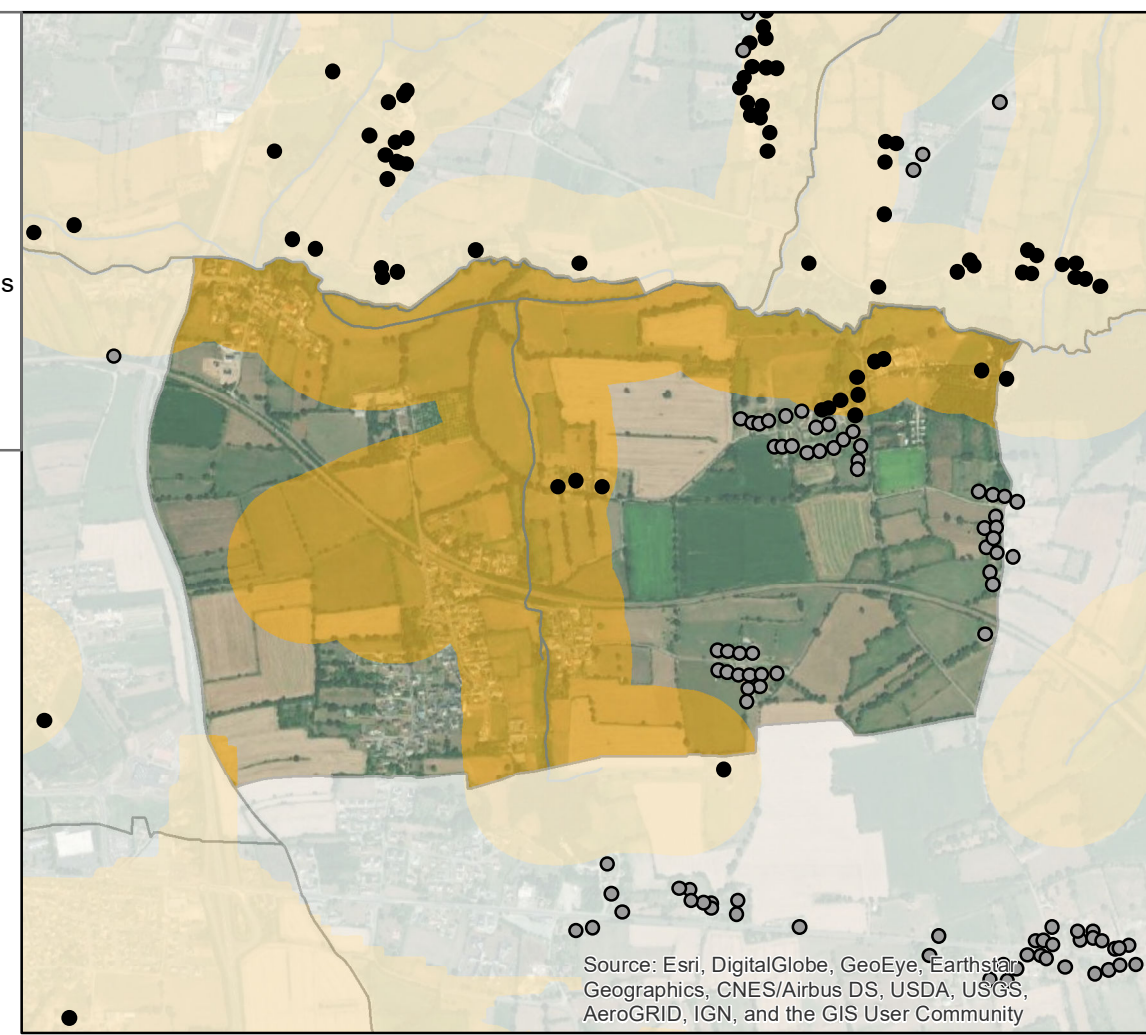
Priorisation des diagnostics
● P1 : ZES et BV à risque
● P2 : ZES mais hors BV à risque
● P3 : Hors ZES, à moins de 15 km du littoral

■ Abreuvoir P1
■ Abreuvoir déjà aménagé (en)
■ Clotûres nécessaires

Type de diagnostic
■ Inconnu
■ Diagnostic complet
■ Diagnostic complet (pâturage restreint)

■ Bâtiments —■ Fumier
■ Lisier —■ Pâturage

Assainissement Non Collectif



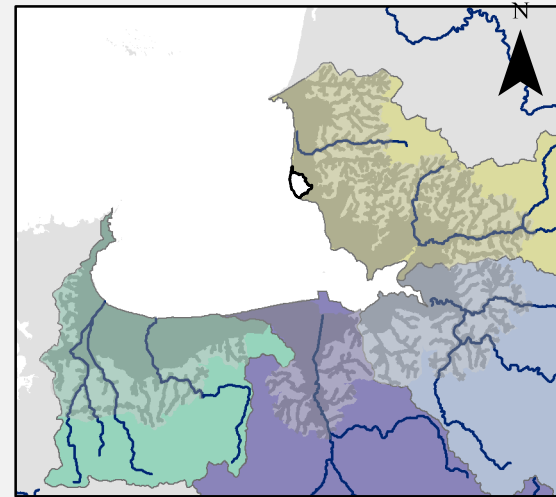

Atlas communal des actions de lutte contre les contaminations microbiologiques

Carolles

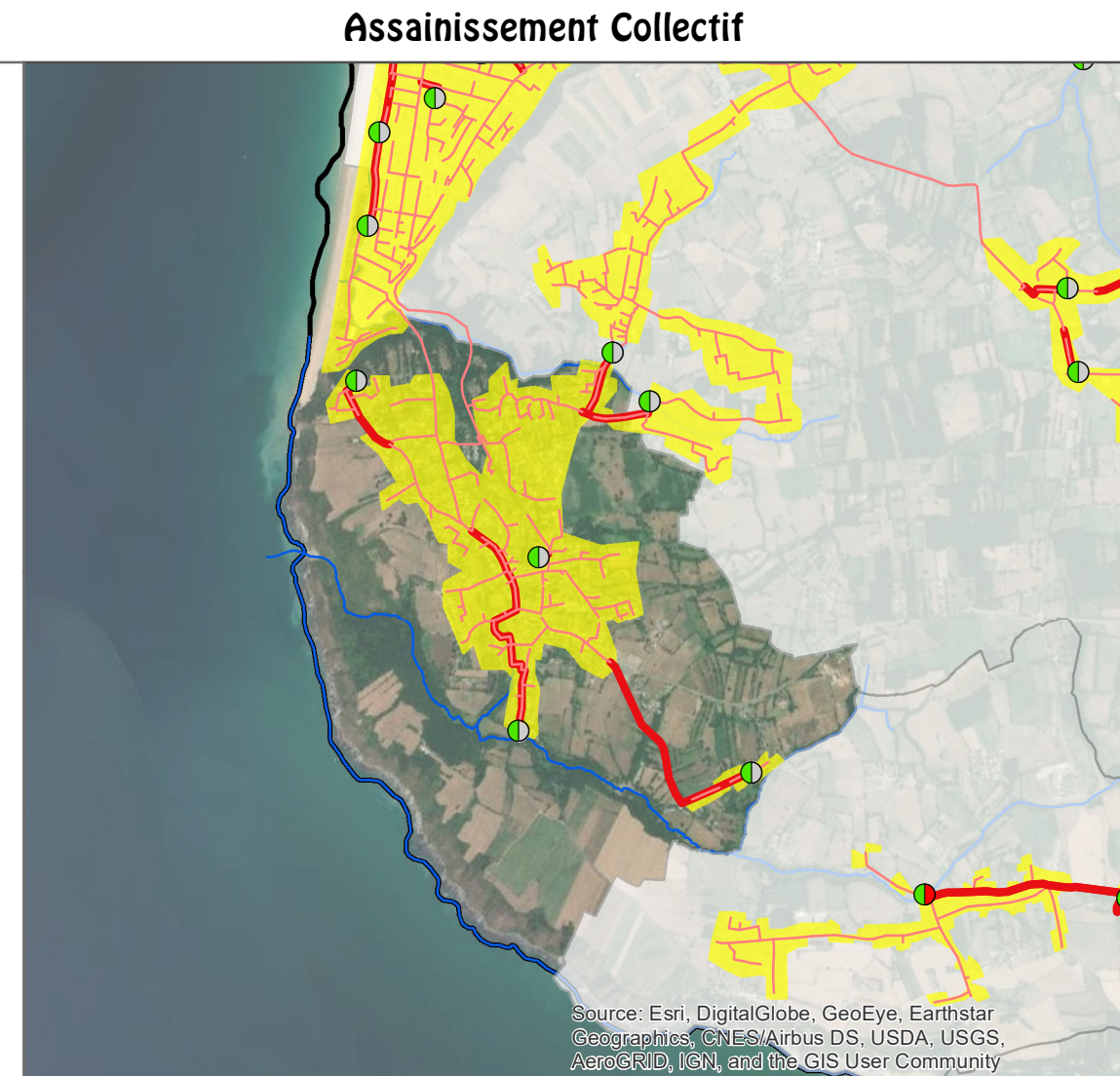
EPCI : Granville Terre & Mer

SAGE(s) : Sée et côtiers Granvillais

Edité le : 27/01/2021 et réalisé dans le cadre de l'élaboration des profils de vulnérabilité des zones conchylicoles et de pêche à pied de la Baie du Mont-Saint-Michel



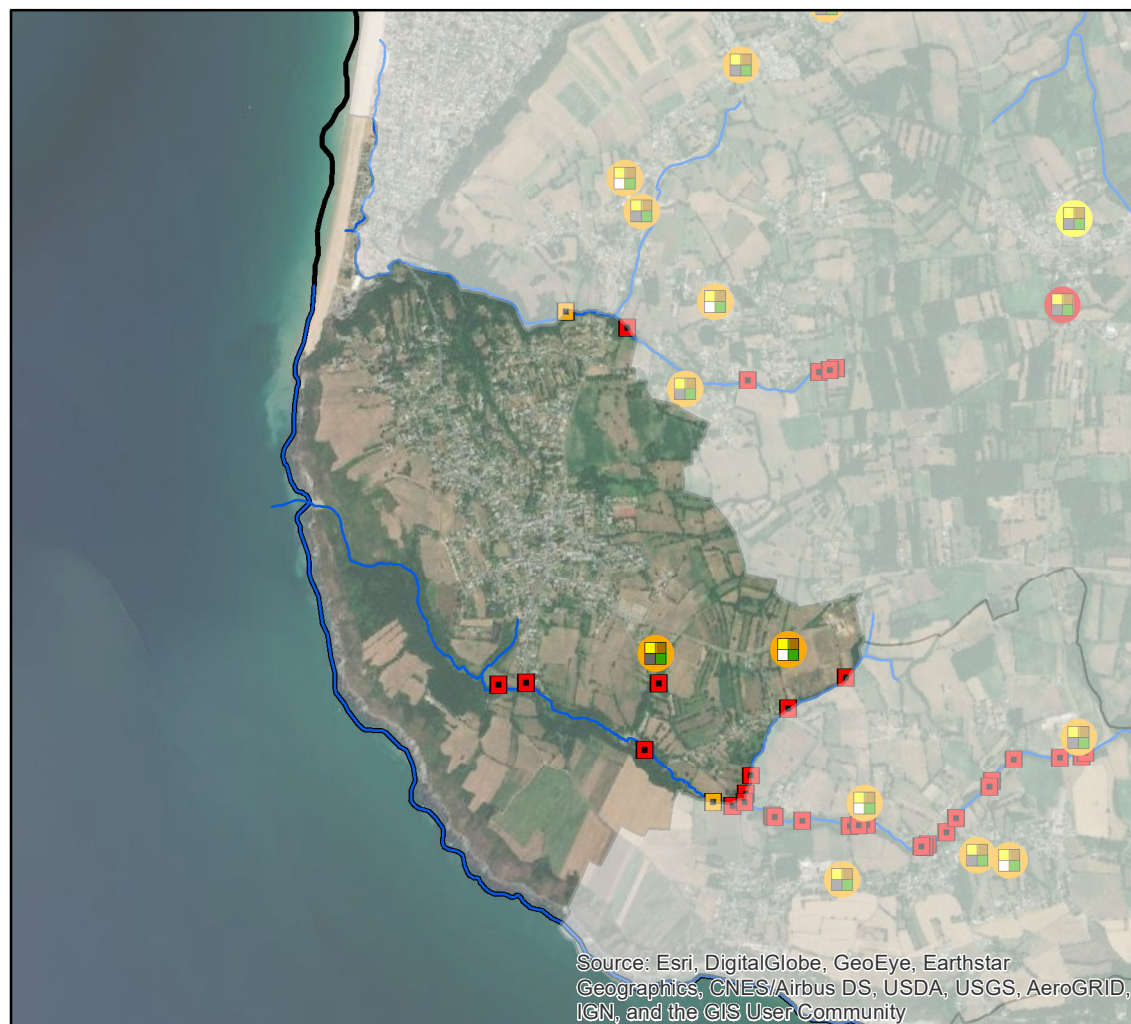
- TP de réseau à supprimer
- Télesurveillance des PR et TP**
- Aucune (Déjà TS)
- Equiper le PR
- Equiper le TP
- Equiper le PR et le TP
- En attente de l'inventaire
- Vérifier le fonctionnement
- Sécurisation nécessaire**
- Inconnue
- Majeure
- Modérée
- Minimé
- Aucune (pas de TP ou déjà sécurisé)
- Priorisation des contrôles de branchements**
- P1 : Contrôle sous 3 ans
- P2 : Contrôle sous 6 ans
- P3 : Contrôle sous 9 ans



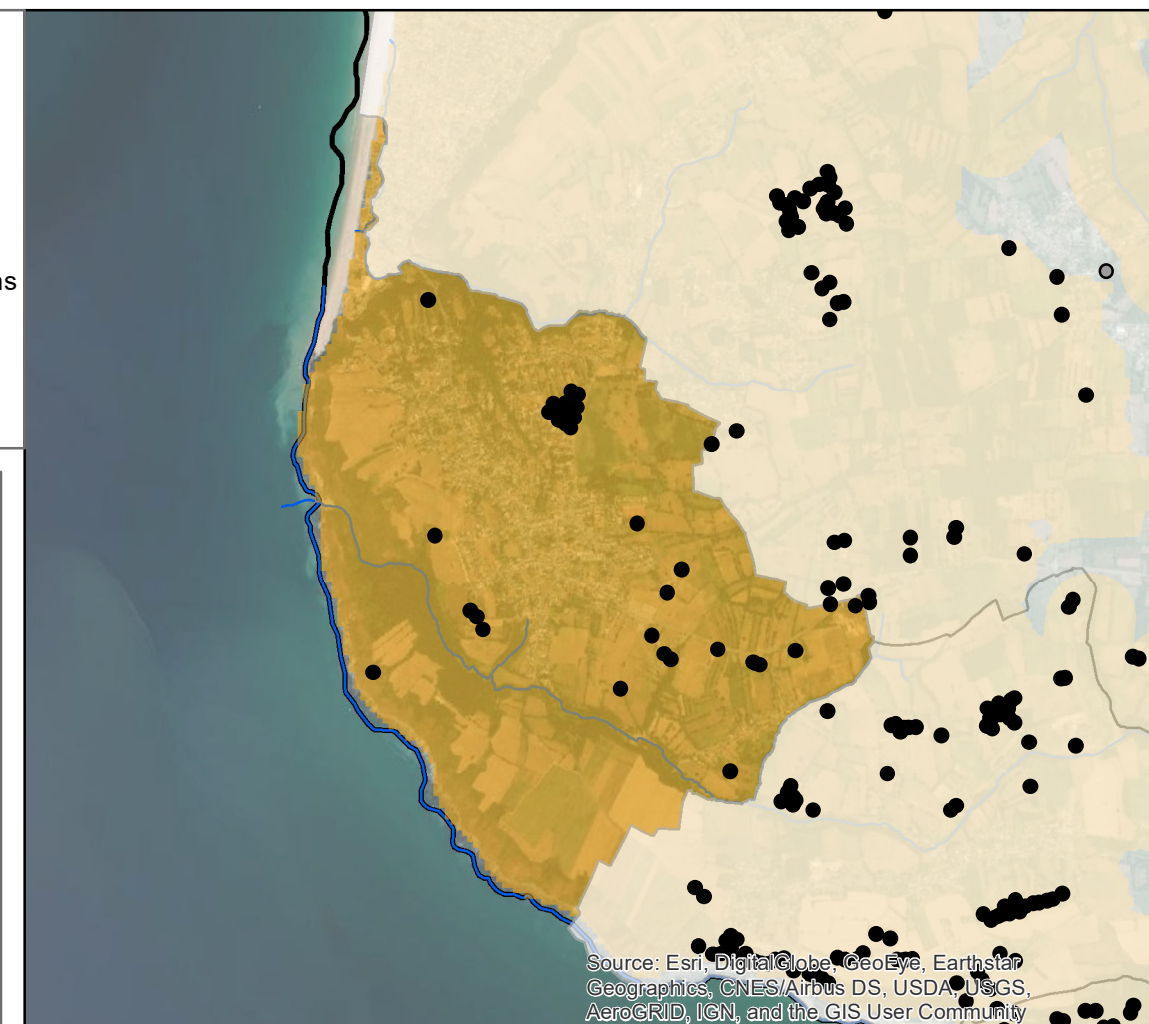
Agriculture



Assainissement Non Collectif



- Fréquence de contrôle ANC**
- P1 : A diagnostiquer sous 1
- P2 : A diagnostiquer sous 3
- P3 : Recontrôlé tous les 2
- P4 : Recontrôlé tous les 4
- P5 : Recontrôlé tous les 4 ans (8 ans si pas de rejet)
- P6 : Recontrôlé tous les 8
- Zone à enjeu
- Installation à réhabiliter (6)
- Priorisation des diagnostics**
- P1 : ZES et BV à risque
- P2 : ZES mais hors BV à risque
- P3 : Hors ZES, à moins de 15 km du littoral
- Abreuvoir P1
- Abreuvoir déjà aménagé (en
- Clotûres nécessaires
- Type de diagnostic**
- Inconnu
- Diagnostic complet
- Diagnostic complet (pâturage restreint)
- Bâtiments Fumier
- Lisier Pâturage

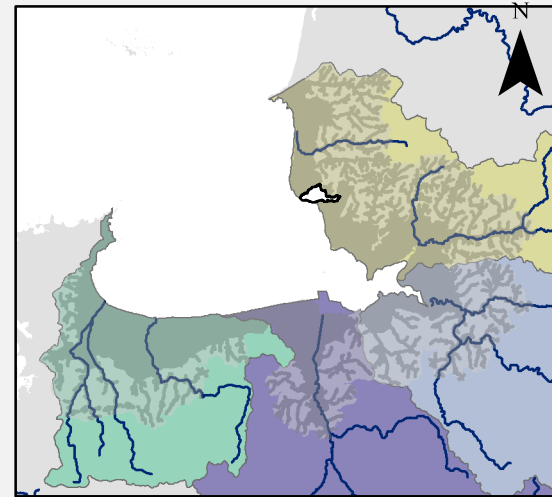



Champeaux

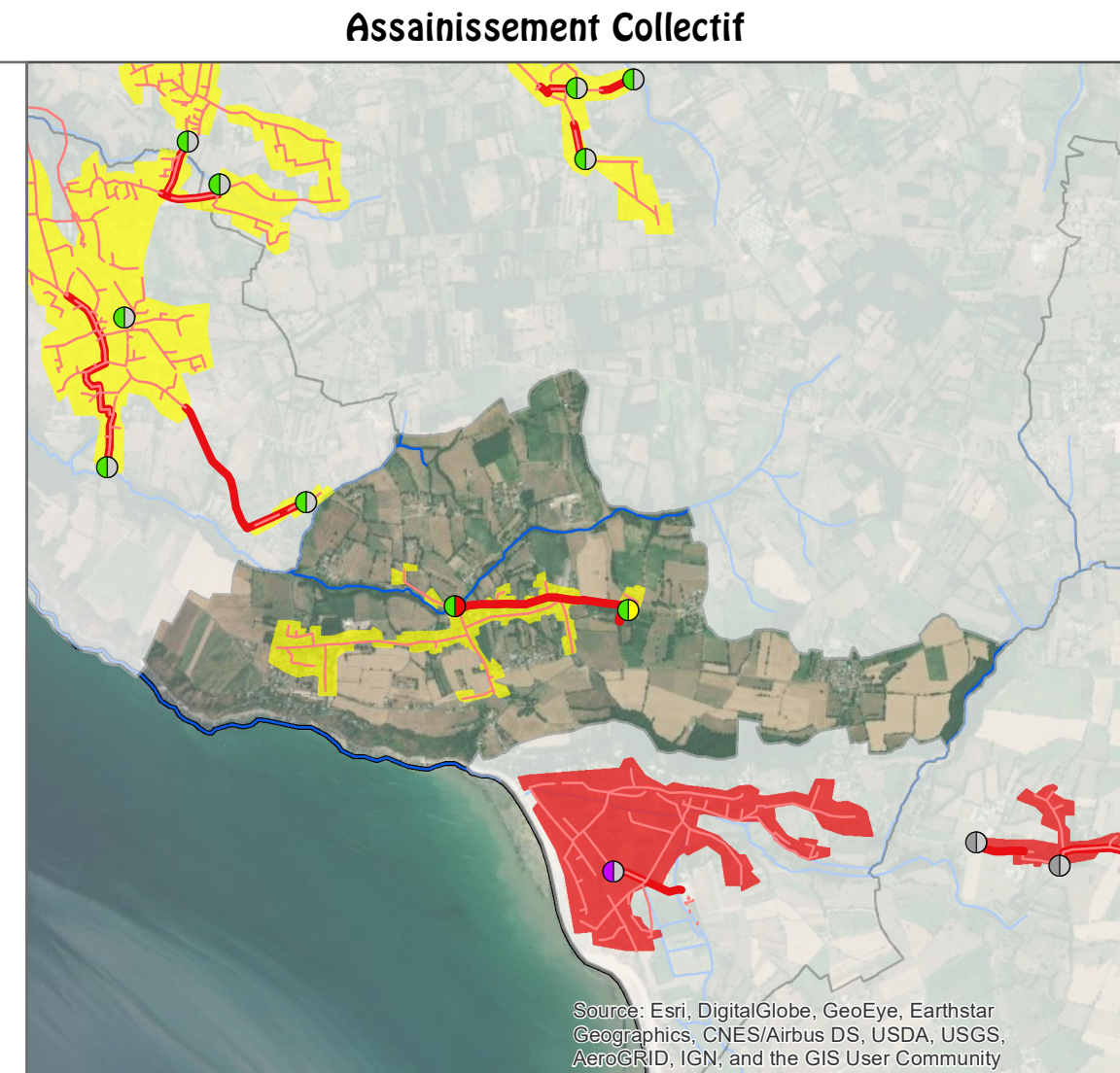
EPCI : Granville Terre & Mer

SAGE(s) : Sée et côtiers Granvillais

Edité le : 27/01/2021 et réalisé dans le cadre de l'élaboration des profils de vulnérabilité des zones conchylicoles et de pêche à pied de la Baie du Mont-Saint-Michel



- TP de réseau à supprimer
- Télésurveillance des PR et TP**
- Aucune (Déjà TS)
- Equiper le PR
- Equiper le TP
- Equiper le PR et le TP
- En attente de l'inventaire
- Vérifier le fonctionnement
- Sécurisation nécessaire**
- Inconnue
- Majeure
- Modérée
- Minimale
- Aucune (pas de TP ou déjà sécurisé)
- Priorisation des contrôles de branchements**
- P1 : Contrôle sous 3 ans
- P2 : Contrôle sous 6 ans
- P3 : Contrôle sous 9 ans

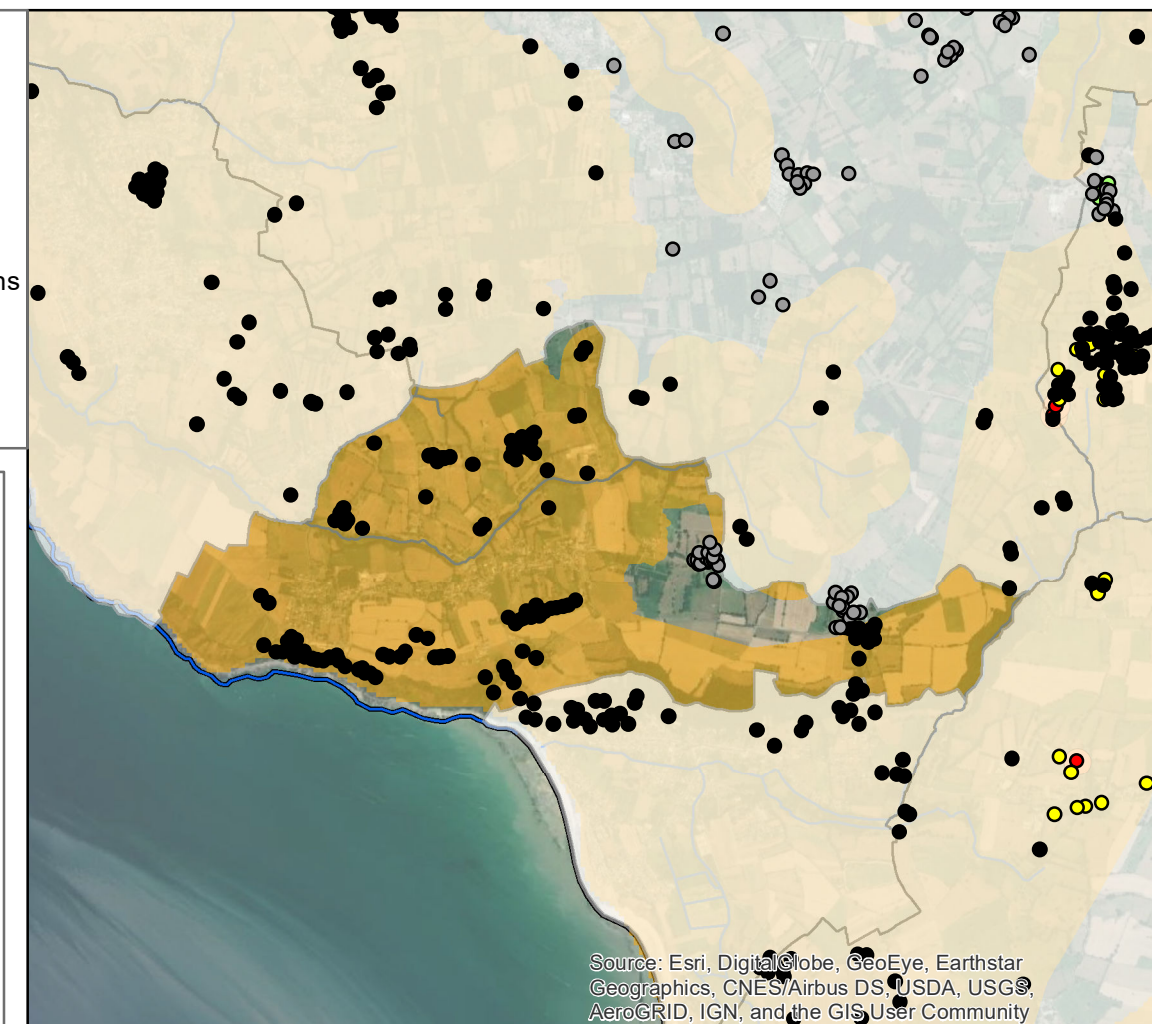


Agriculture



- Fréquence de contrôle ANC**
- P1 : A diagnostiquer sous 1
- P2 : A diagnostiquer sous 3
- P3 : Recontrôlé tous les 2
- P4 : Recontrôlé tous les 4
- P5 : Recontrôlé tous les 4 ans (8 ans si pas de rejet)
- P6 : Recontrôlé tous les 8
- Zone à enjeu
- Installation à réhabiliter (6)
- Priorisation des diagnostics**
- P1 : ZES et BV à risque
- P2 : ZES mais hors BV à risque
- P3 : Hors ZES, à moins de 15 km du littoral
- Abreuvoir P1
- Abreuvoir déjà aménagé (en)
- Clotûres nécessaires
- Type de diagnostic**
- Inconnu
- Diagnostic complet
- Diagnostic complet (pâturage restreint)
- Bâtiments ■ Fumier
- Lisier ■ Pâturage

Assainissement Non Collectif

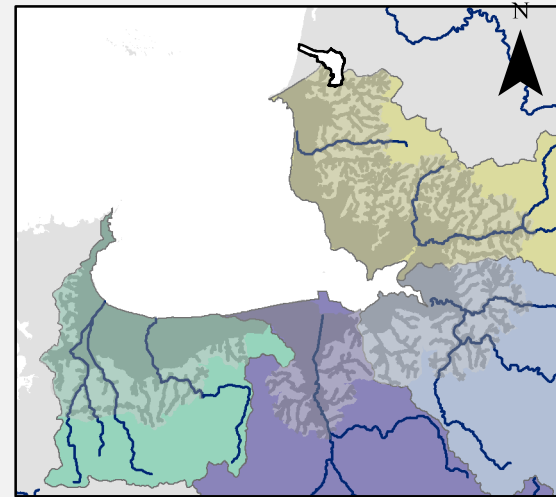


Coudeville-sur-Mer

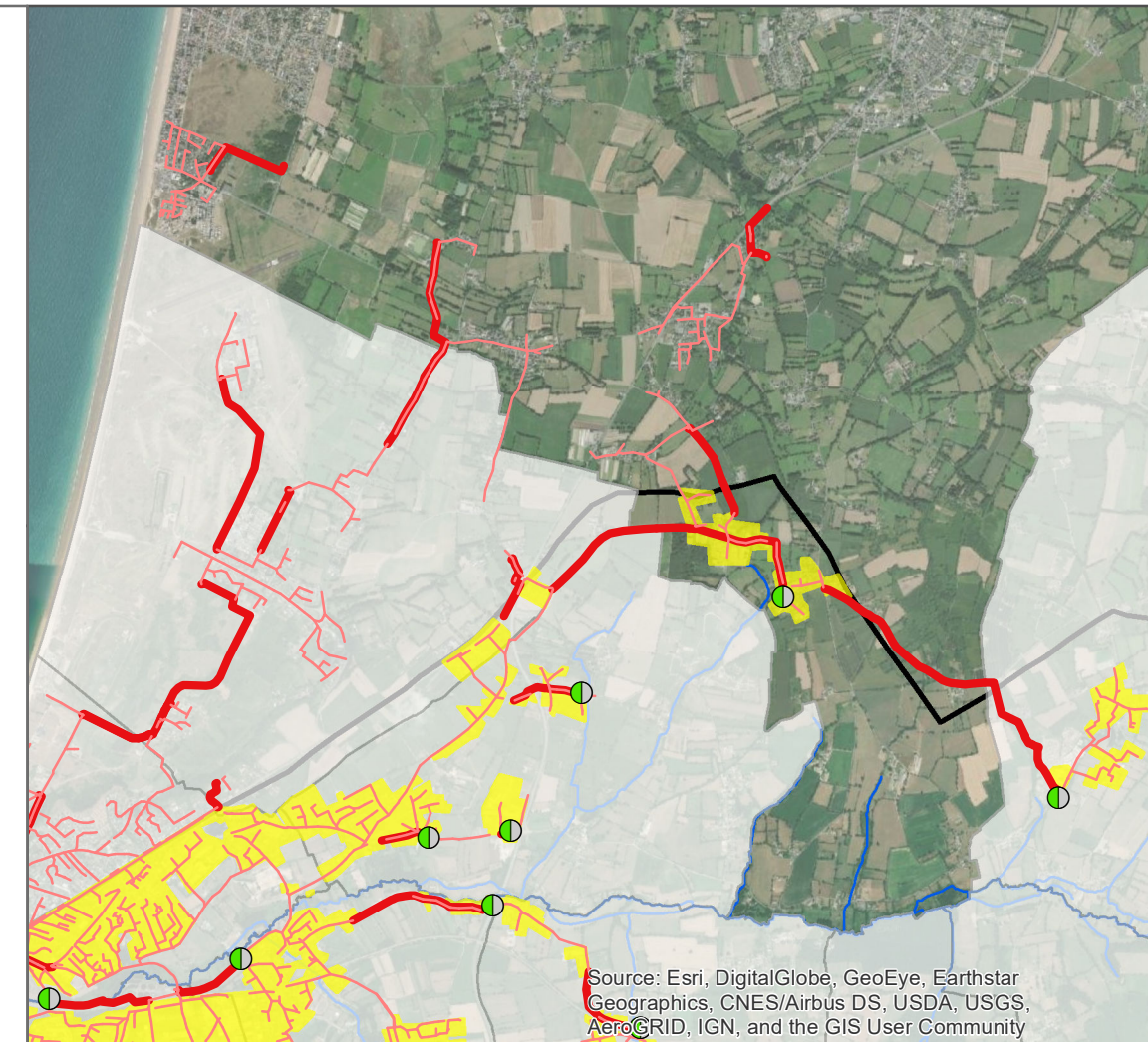
EPCI : Granville Terre & Mer

SAGE(s) : Sée et côtiers Granvillais

Edité le : 27/01/2021 et réalisé dans le cadre de l'élaboration des profils de vulnérabilité des zones conchylicoles et de pêche à pied de la Baie du Mont-Saint-Michel



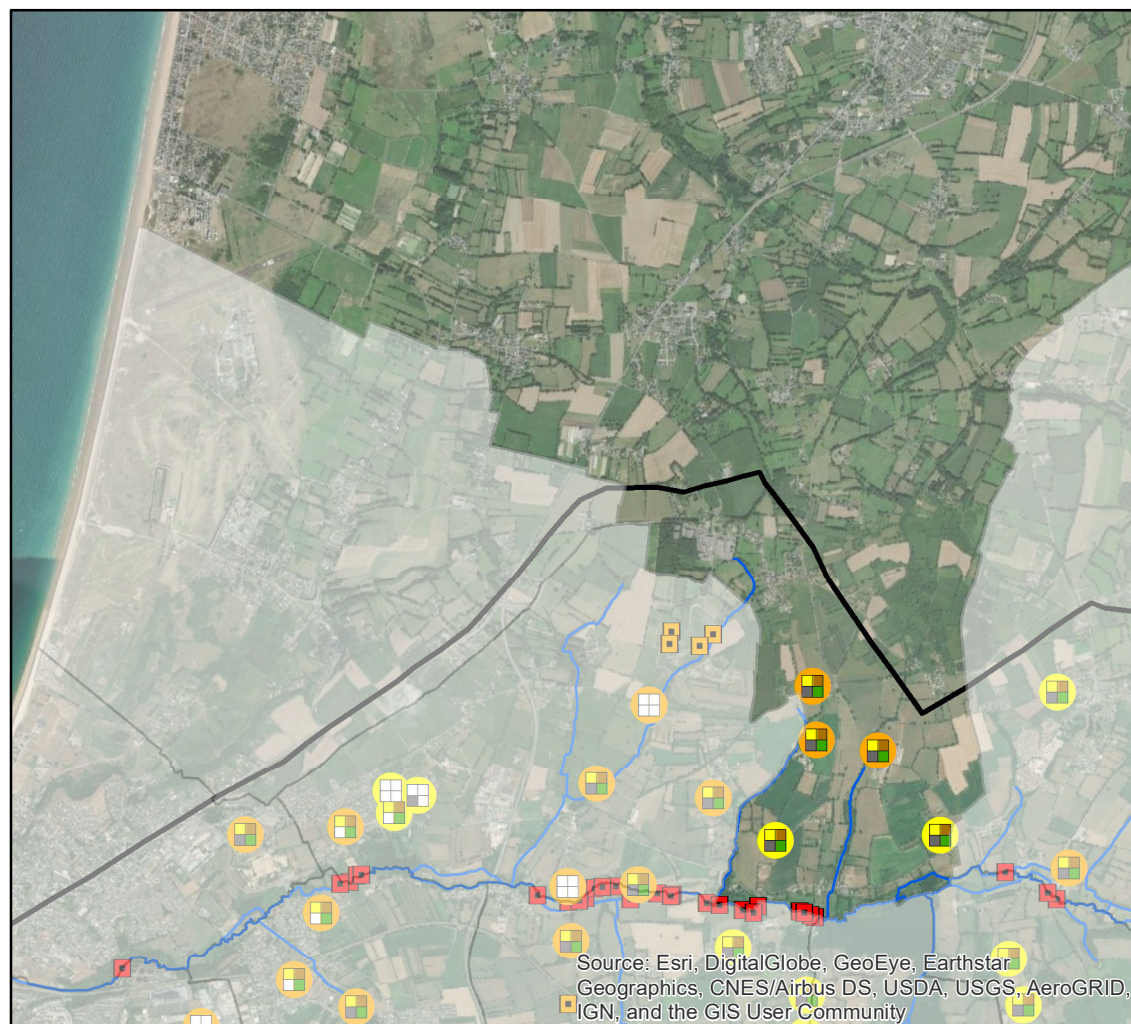
- TP de réseau à supprimer
- Télésurveillance des PR et TP**
- Aucune (Déjà TS)
- Equiper le PR
- Equiper le TP
- Equiper le PR et le TP
- En attente de l'inventaire
- Vérifier le fonctionnement
- Sécurisation nécessaire**
- Inconnue
- Majeure
- Modérée
- Minimale
- Aucune (pas de TP ou déjà sécurisé)
- Priorisation des contrôles de branchements**
- P1 : Contrôle sous 3 ans
- P2 : Contrôle sous 6 ans
- P3 : Contrôle sous 9 ans



Agriculture

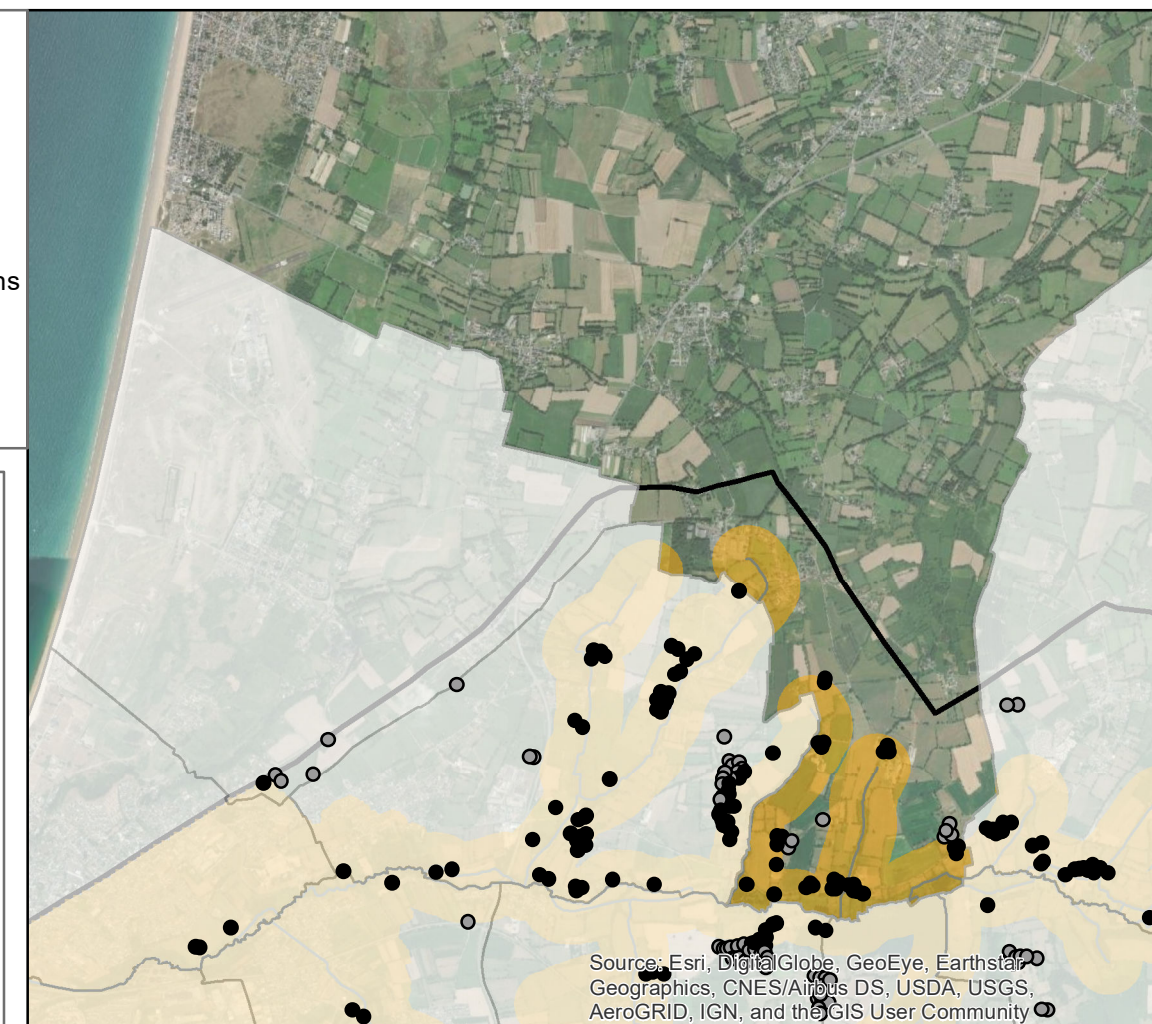


Assainissement Non Collectif



- Fréquence de contrôle ANC**
- P1 : A diagnostiquer sous 1
- P2 : A diagnostiquer sous 3
- P3 : Recontrôlé tous les 2
- P4 : Recontrôlé tous les 4
- P5 : Recontrôlé tous les 4 ans (8 ans si pas de rejet)
- P6 : Recontrôlé tous les 8
- Zone à enjeux
- Installation à réhabiliter (6)

- Priorisation des diagnostics**
- P1 : ZES et BV à risque
- P2 : ZES mais hors BV à risque
- P3 : Hors ZES, à moins de 15 km du littoral
- Abreuvoir P1
- Abreuvoir déjà aménagé (en)
- Clotûres nécessaires
- Type de diagnostic**
- Inconnu
- Diagnostic complet
- Diagnostic complet (pâturage restreint)
- Bâtiments Fumier
- Lisier Pâturage



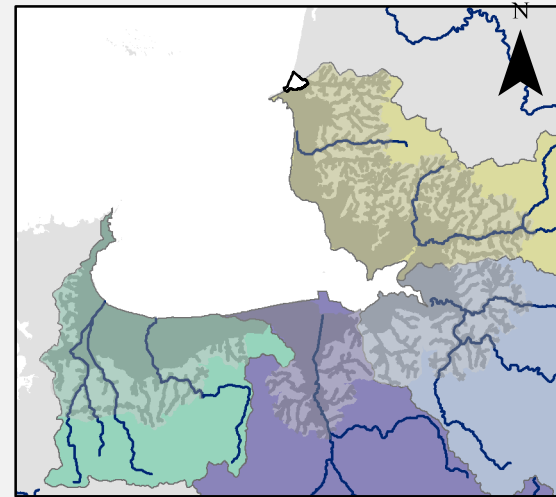
Donville-les-Bains

EPCI : Granville Terre & Mer

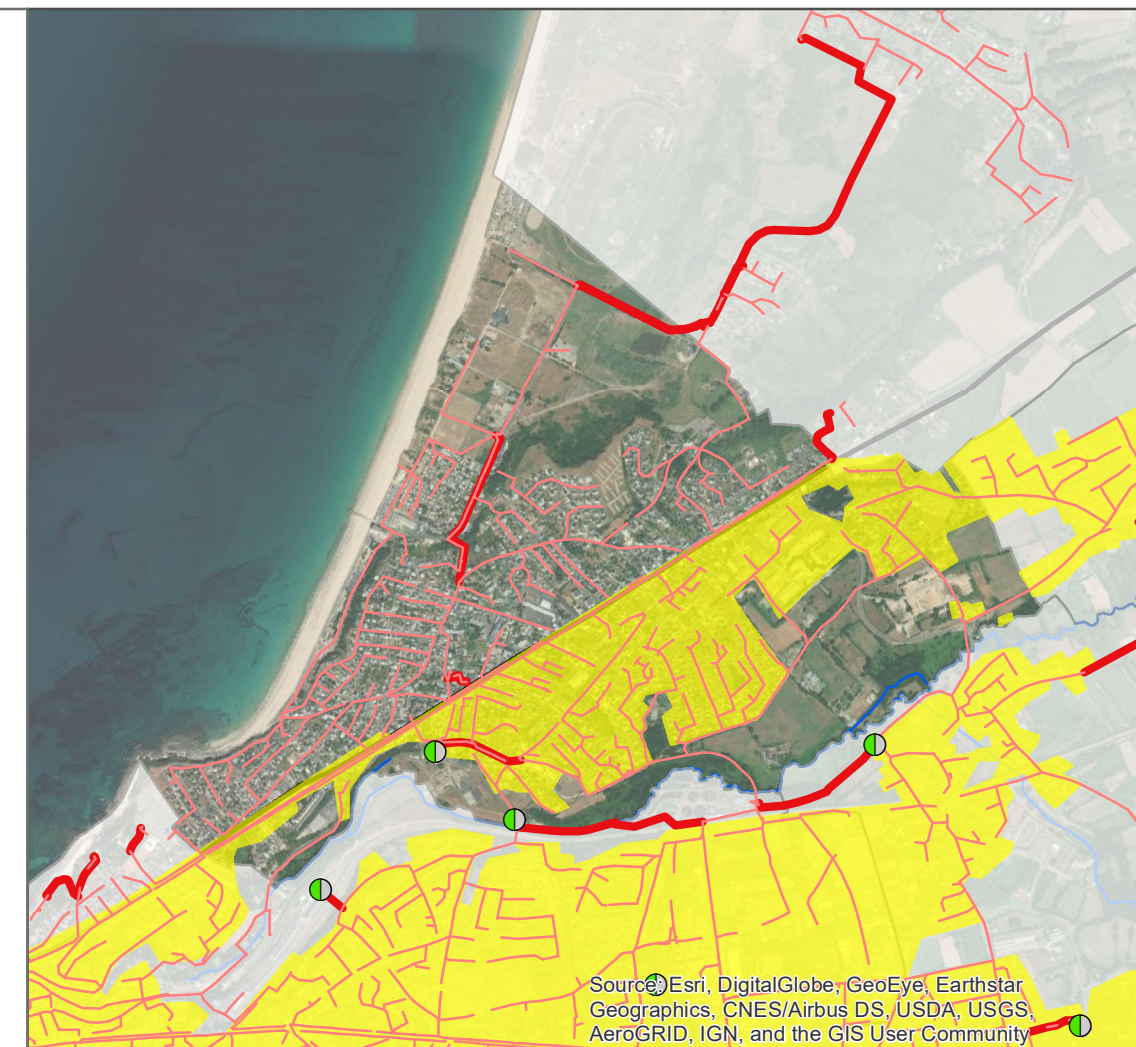
SAGE(s) : Sée et côtiers Granvillais

Edité le : 27/01/2021 et réalisé dans le cadre de l'élaboration des profils de vulnérabilité des zones conchylicoles et de pêche à pied de la Baie du Mont-Saint-Michel

0 0,75 1,5 km



- TP de réseau à supprimer
- Télesurveillance des PR et TP**
- Aucune (Déjà TS)
- Equiper le PR
- Equiper le TP
- Equiper le PR et le TP
- En attente de l'inventaire
- Vérifier le fonctionnement
- Sécurisation nécessaire**
- Inconnue
- Majeure
- Modérée
- Minimé
- Aucune (pas de TP ou déjà sécurisé)
- Priorisation des contrôles de branchements**
- P1 : Contrôle sous 3 ans
- P2 : Contrôle sous 6 ans
- P3 : Contrôle sous 9 ans



Agriculture

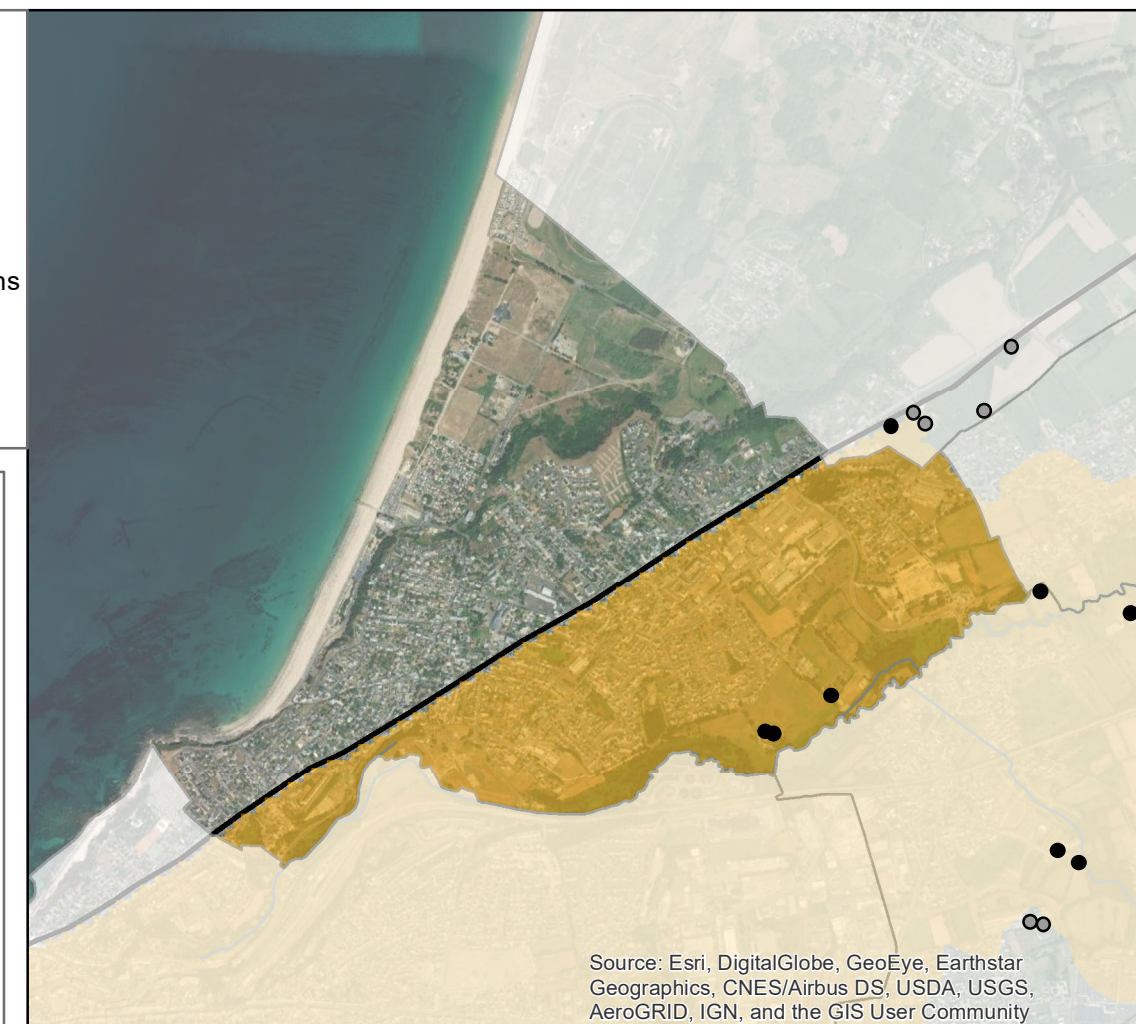


Assainissement Non Collectif



- Fréquence de contrôle ANC**
- P1 : A diagnostiquer sous 1
- P2 : A diagnostiquer sous 3
- P3 : Recontrôlé tous les 2
- P4 : Recontrôlé tous les 4
- P5 : Recontrôlé tous les 4 ans (8 ans si pas de rejet)
- P6 : Recontrôlé tous les 8
- Zone à enjeux
- Installation à réhabiliter (6)

- Priorisation des diagnostics**
- P1 : ZES et BV à risque
- P2 : ZES mais hors BV à risque
- P3 : Hors ZES, à moins de 15 km du littoral
- Abreuvoir P1
- Abreuvoir déjà aménagé (en
- Clotûres nécessaires
- Type de diagnostic**
- Inconnu
- Diagnostic complet
- Diagnostic complet (pâturage restreint)
- Bâtiments Fumier
- Lisier Pâturage



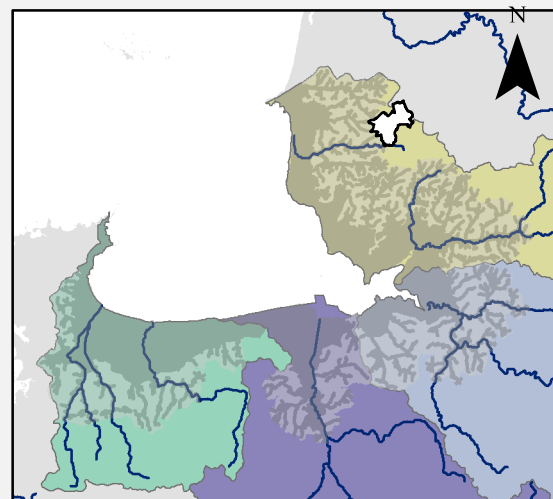
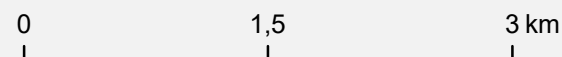
Atlas communal des actions de lutte contre les contaminations microbiologiques

Folligny

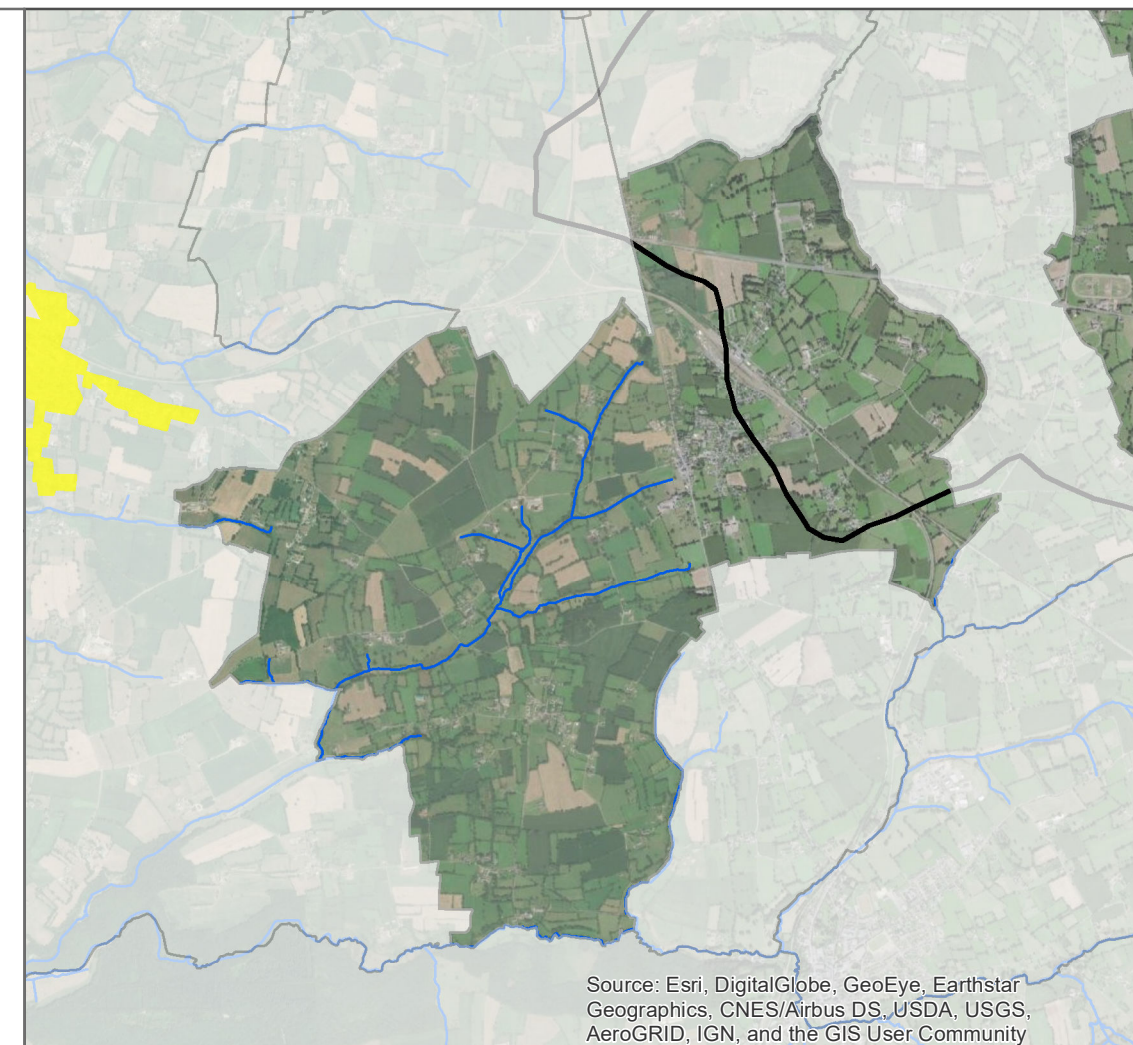
EPCI : Granville Terre & Mer

SAGE(s) : Sée et côtiers Granvillais

Edité le : 27/01/2021 et réalisé dans le cadre de l'élaboration des profils de vulnérabilité des zones conchylicoles et de pêche à pied de la Baie du Mont-Saint-Michel



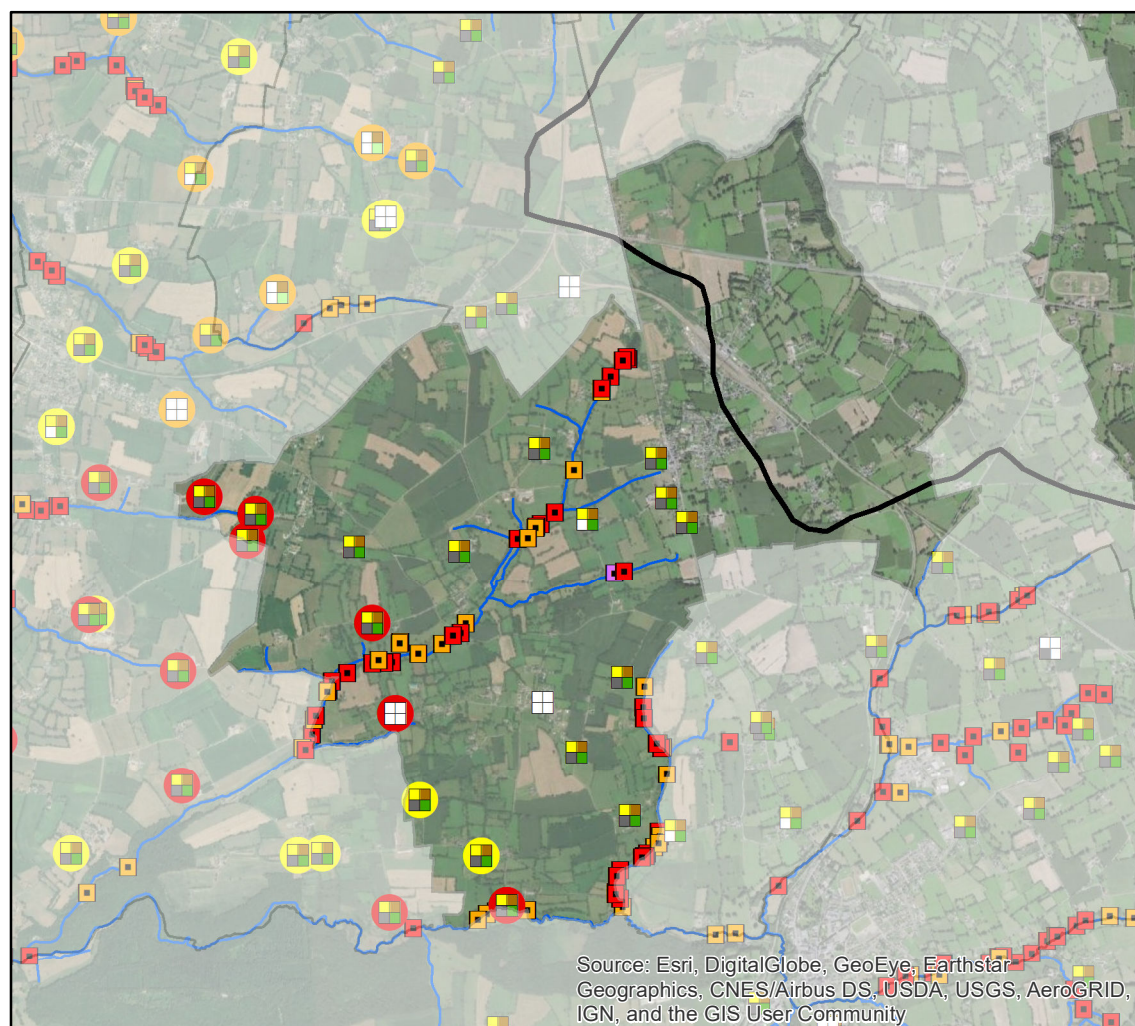
- TP de réseau à supprimer
- Télésurveillance des PR et TP**
- Aucune (Déjà TS)
- Equiper le PR
- Equiper le TP
- Equiper le PR et le TP
- En attente de l'inventaire
- Vérifier le fonctionnement
- Sécurisation nécessaire**
- Inconnue
- Majeure
- Modérée
- Minimale
- Aucune (pas de TP ou déjà sécurisé)
- Priorisation des contrôles de branchements**
- P1 : Contrôle sous 3 ans
- P2 : Contrôle sous 6 ans
- P3 : Contrôle sous 9 ans



Agriculture

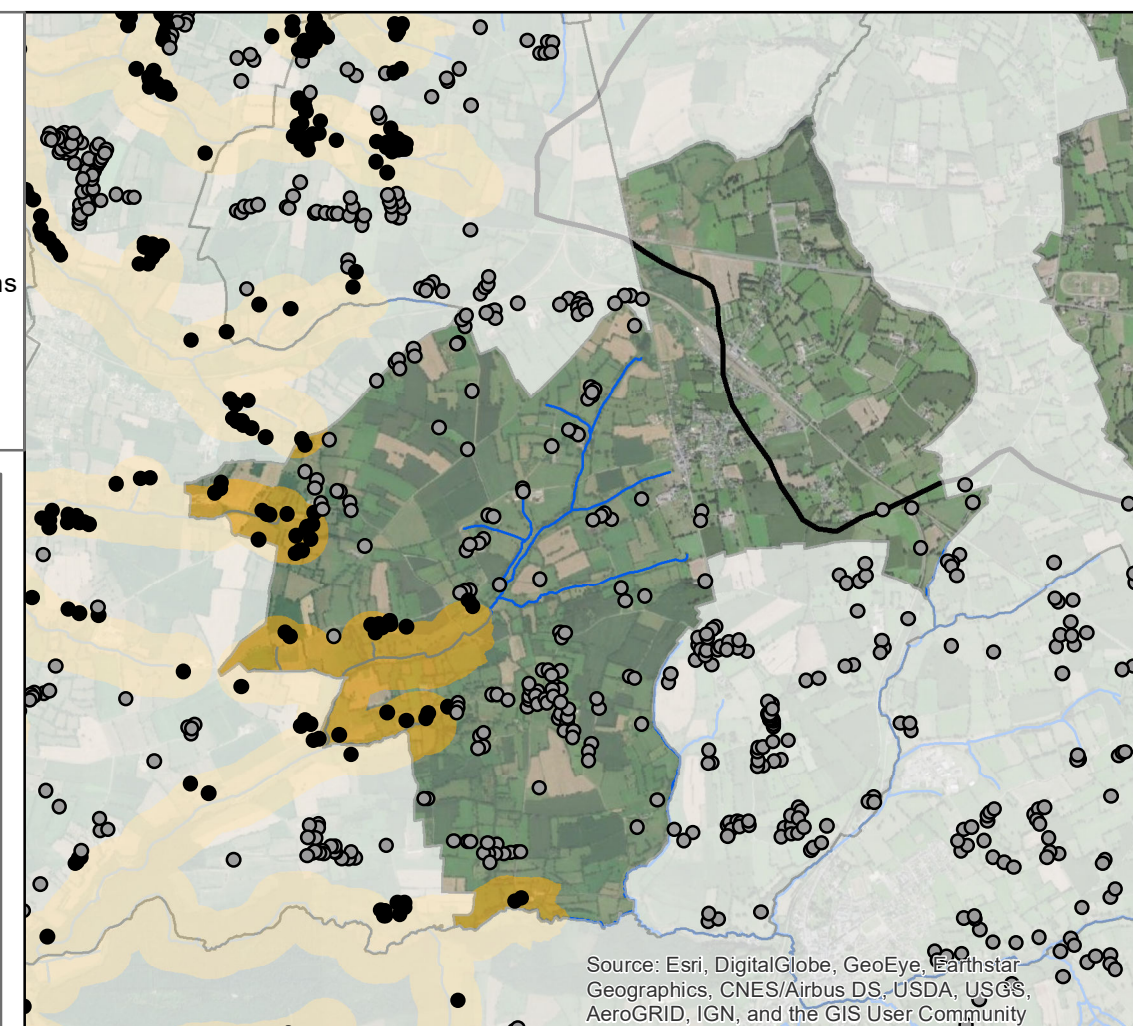


Assainissement Non Collectif



- Fréquence de contrôle ANC**
- P1 : A diagnostiquer sous 1
- P2 : A diagnostiquer sous 3
- P3 : Recontrôlé tous les 2
- P4 : Recontrôlé tous les 4
- P5 : Recontrôlé tous les 4 ans (8 ans si pas de rejet)
- P6 : Recontrôlé tous les 8
- Zone à enjeux
- Installation à réhabiliter (6)

- Priorisation des diagnostics**
- P1 : ZES et BV à risque
- P2 : ZES mais hors BV à risque
- P3 : Hors ZES, à moins de 15 km du littoral
- Abreuvoir P1
- Abreuvoir déjà aménagé (en)
- Clotures nécessaires
- Type de diagnostic**
- Inconnu
- Diagnostic complet
- Diagnostic complet (pâturage restreint)
- Bâtiments Fumier
- Lisier Pâturage



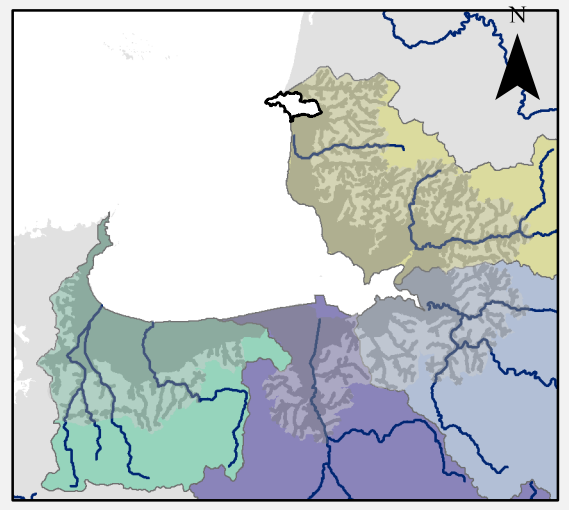
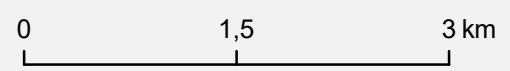
Atlas communal des actions de lutte contre les contaminations microbiologiques

Granville

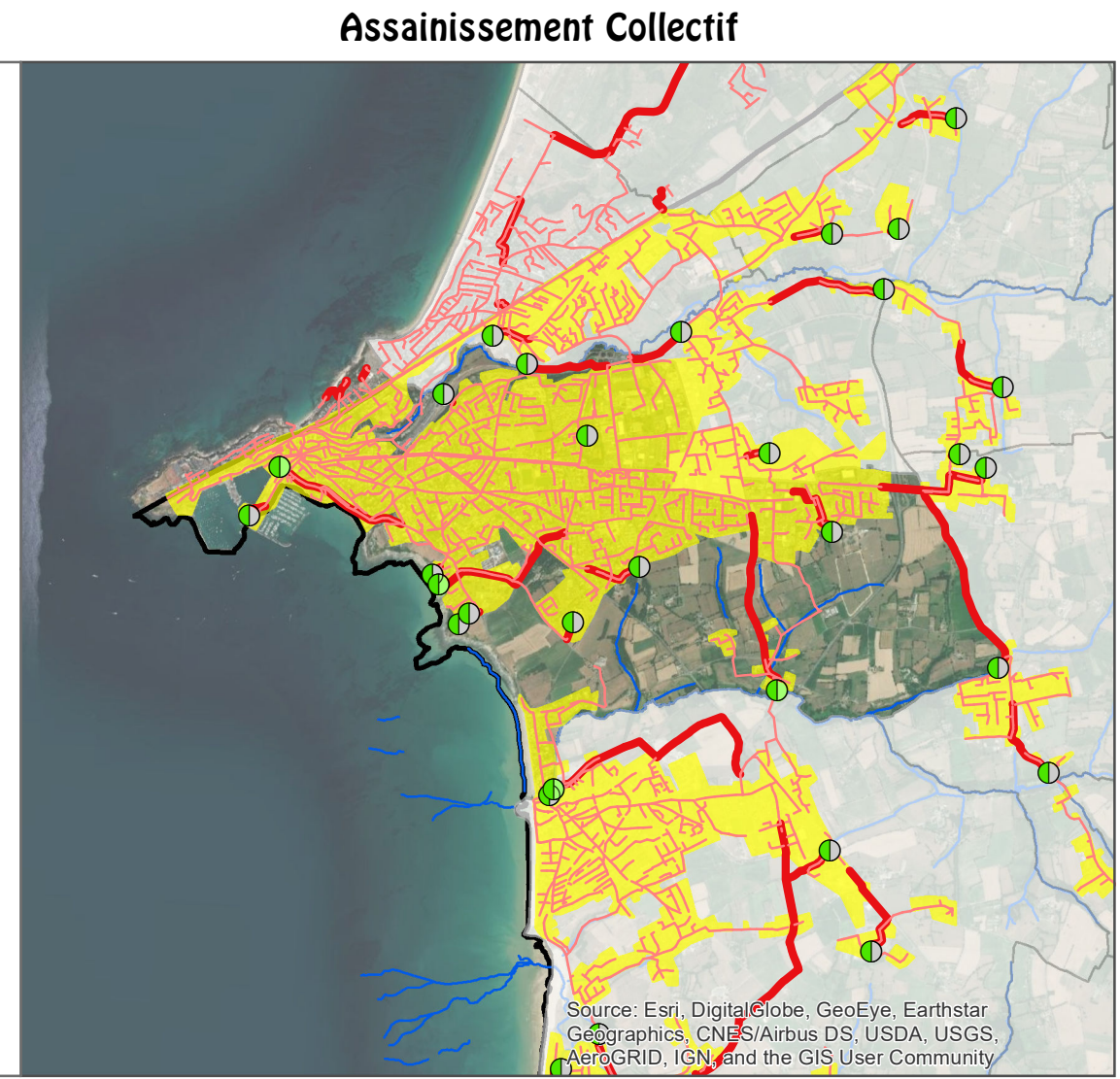
EPCI : Granville Terre & Mer

SAGE(s) : Sée et côtiers Granvillais

Edité le : 27/01/2021 et réalisé dans le cadre de l'élaboration des profils de vulnérabilité des zones conchylicoles et de pêche à pied de la Baie du Mont-Saint-Michel



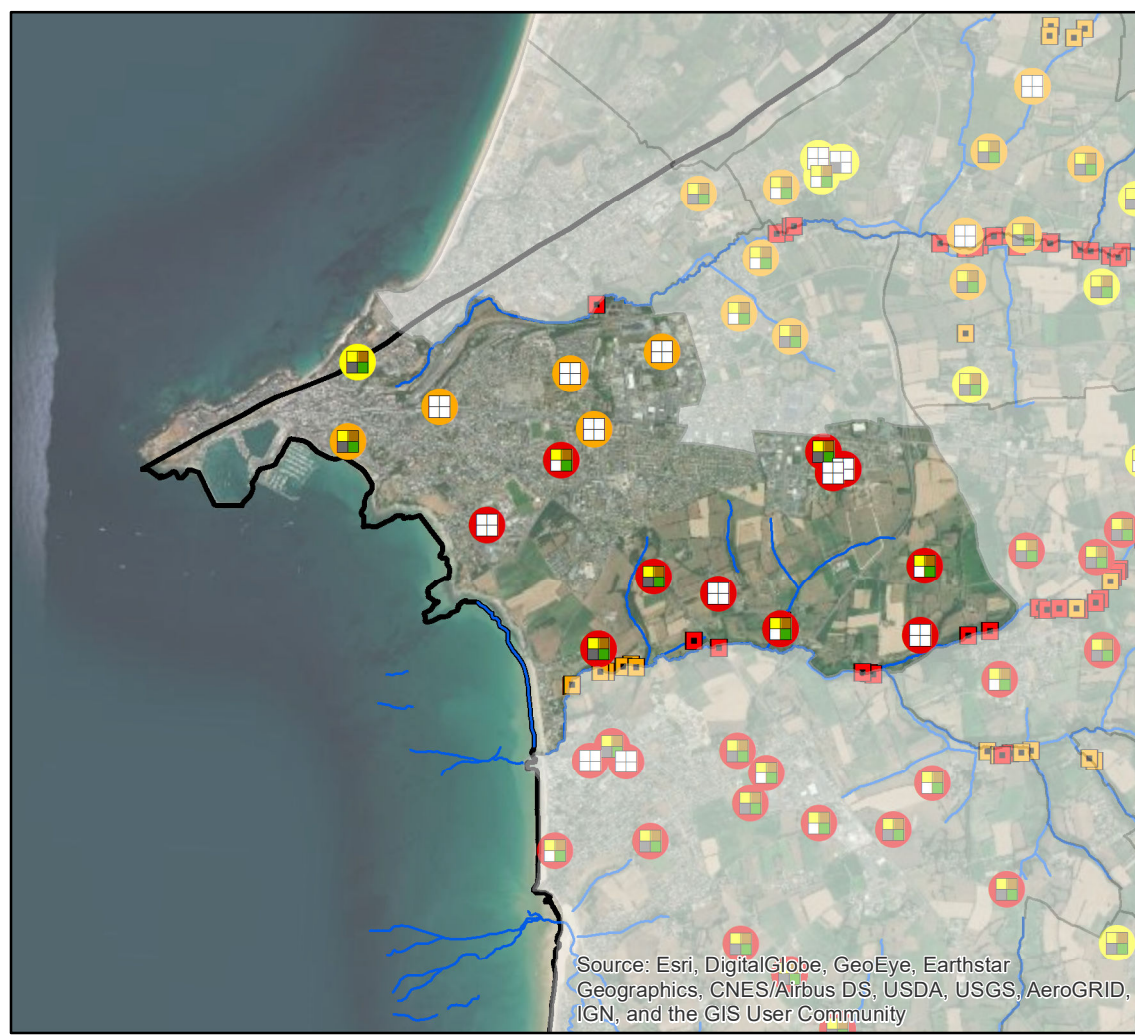
- TP de réseau à supprimer
- Télésurveillance des PR et TP**
- Aucune (Déjà TS)
- Equiper le PR
- Equiper le TP
- Equiper le PR et le TP
- En attente de l'inventaire
- Vérifier le fonctionnement
- Sécurisation nécessaire**
- Inconnue
- Majeure
- Modérée
- Minimale
- Aucune (pas de TP ou déjà sécurisé)
- Priorisation des contrôles de branchements**
- P1 : Contrôle sous 3 ans
- P2 : Contrôle sous 6 ans
- P3 : Contrôle sous 9 ans



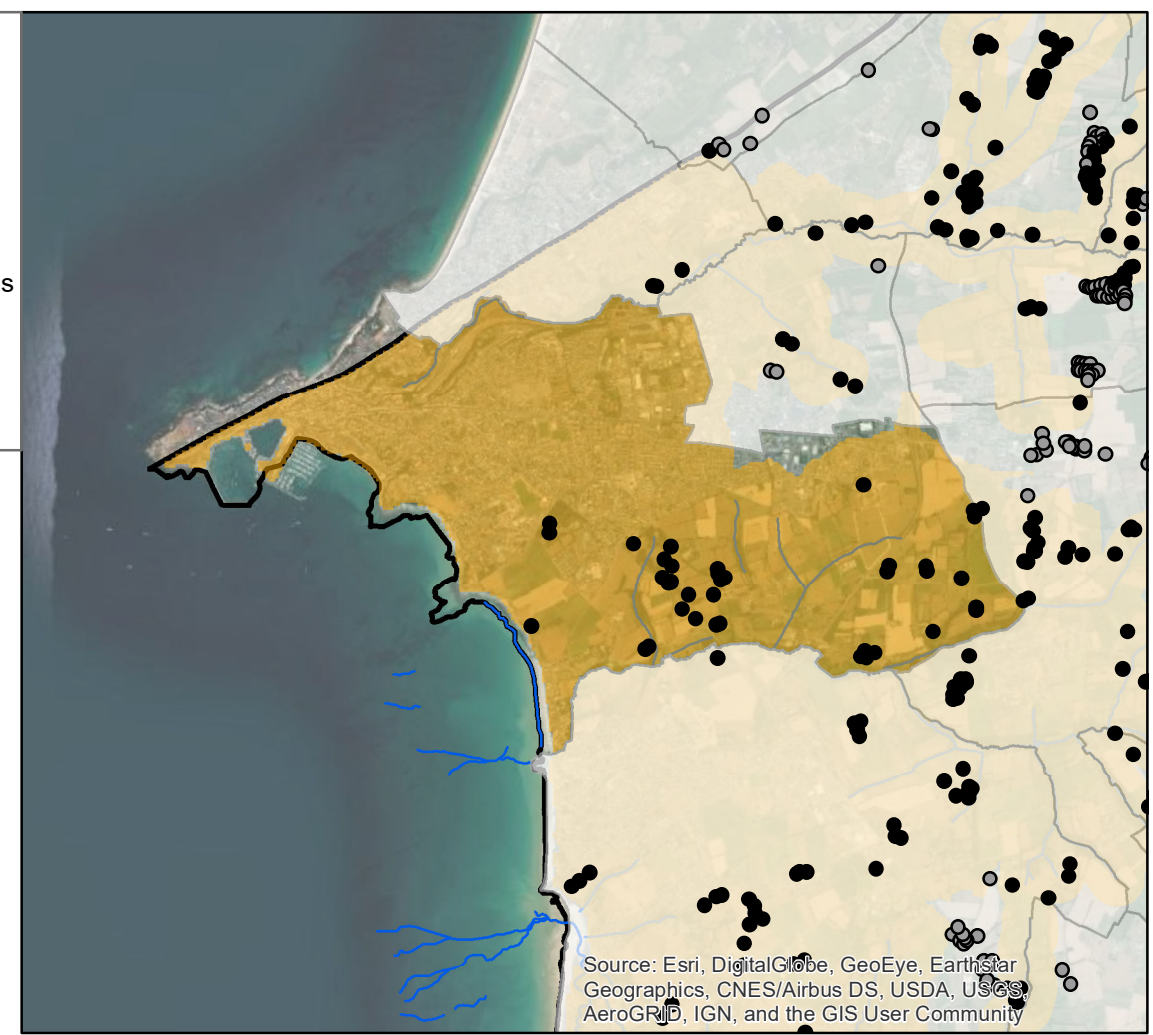
Agriculture



Assainissement Non Collectif



- Fréquence de contrôle ANC**
- P1 : A diagnostiquer sous 1
- P2 : A diagnostiquer sous 3
- P3 : Recontrôlé tous les 2
- P4 : Recontrôlé tous les 4
- P5 : Recontrôlé tous les 4 ans (8 ans si pas de rejet)
- P6 : Recontrôlé tous les 8
- Zone à enjeu
- Installation à réhabiliter (6)
- Priorisation des diagnostics**
- P1 : ZES et BV à risque
- P2 : ZES mais hors BV à risque
- P3 : Hors ZES, à moins de 15 km du littoral
- Abreuvoir P1
- Abreuvoir déjà aménagé (en
- Clotûres nécessaires
- Type de diagnostic**
- Inconnu
- Diagnostic complet
- Diagnostic complet (pâturage restreint)
- Bâtiments ■ Fumier
- Lisier ■ Pâturage



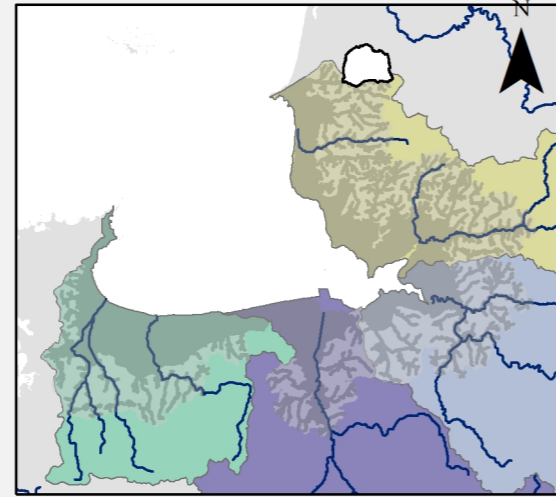
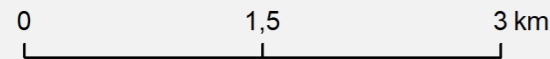
Hudimesnil

Baie du Mont-Saint-Michel

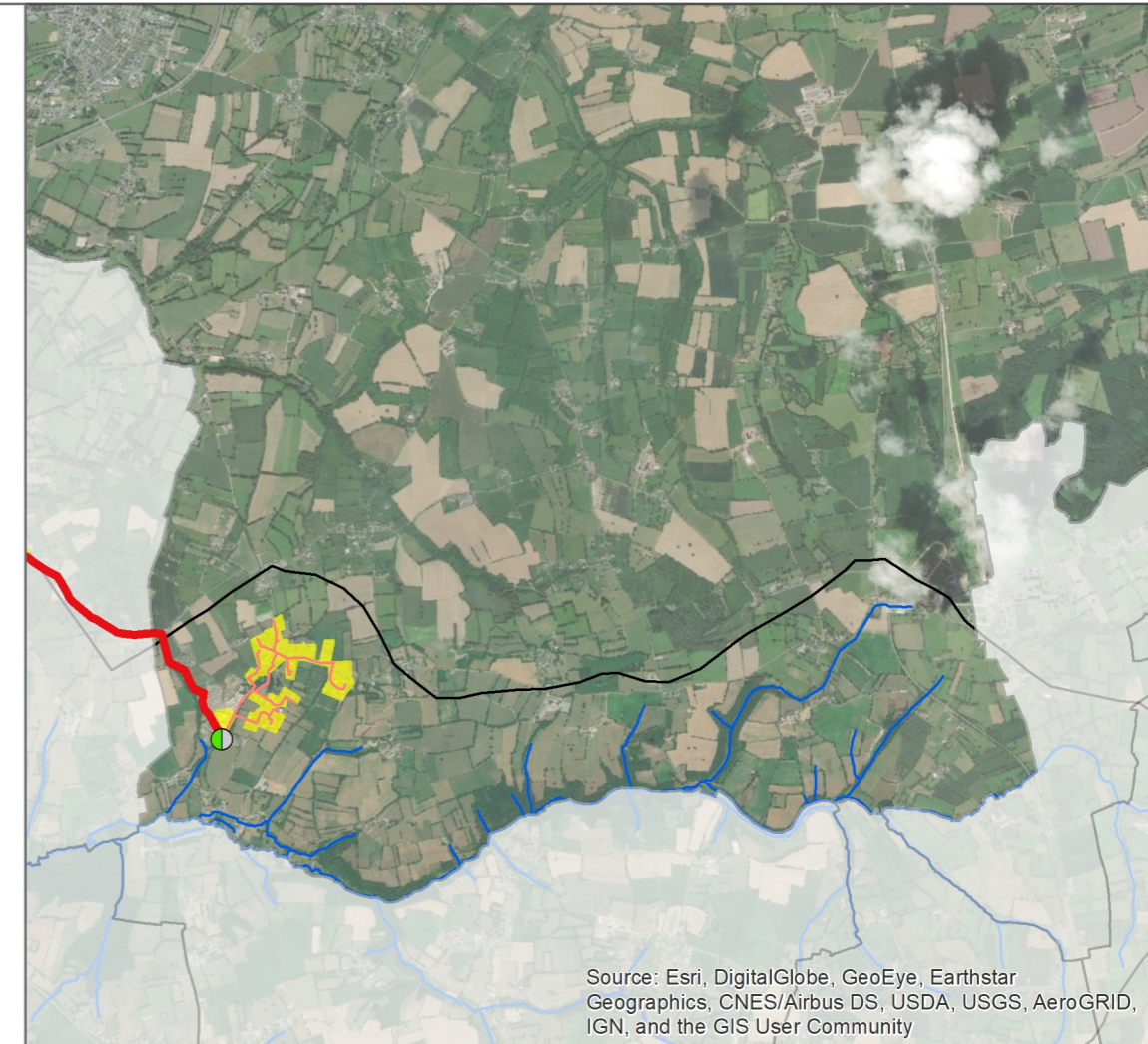
EPCI : Granville Terre & Mer

SAGE(s) : Sée et côtiers Granvillais

Edité le : 27/01/2021 et réalisé dans le cadre de l'élaboration des profils de vulnérabilité des zones conchylicoles et de pêche à pied de la Baie du Mont-Saint-Michel



- ⦿ TP de réseau à supprimer
- Télésurveillance des PR et TP**
- Aucune (Déjà TS)
- Equiper le PR
- Equiper le TP
- Equiper le PR et le TP
- En attente de l'inventaire
- Vérifier le fonctionnement
- Sécurisation nécessaire**
- Inconnue
- Majeure
- Modérée
- Minime
- Aucune (pas de TP ou déjà sécurisé)
- Priorisation des contrôles de branchements**
- P1 : Contrôle sous 3 ans
- P2 : Contrôle sous 6 ans
- P3 : Contrôle sous 9 ans

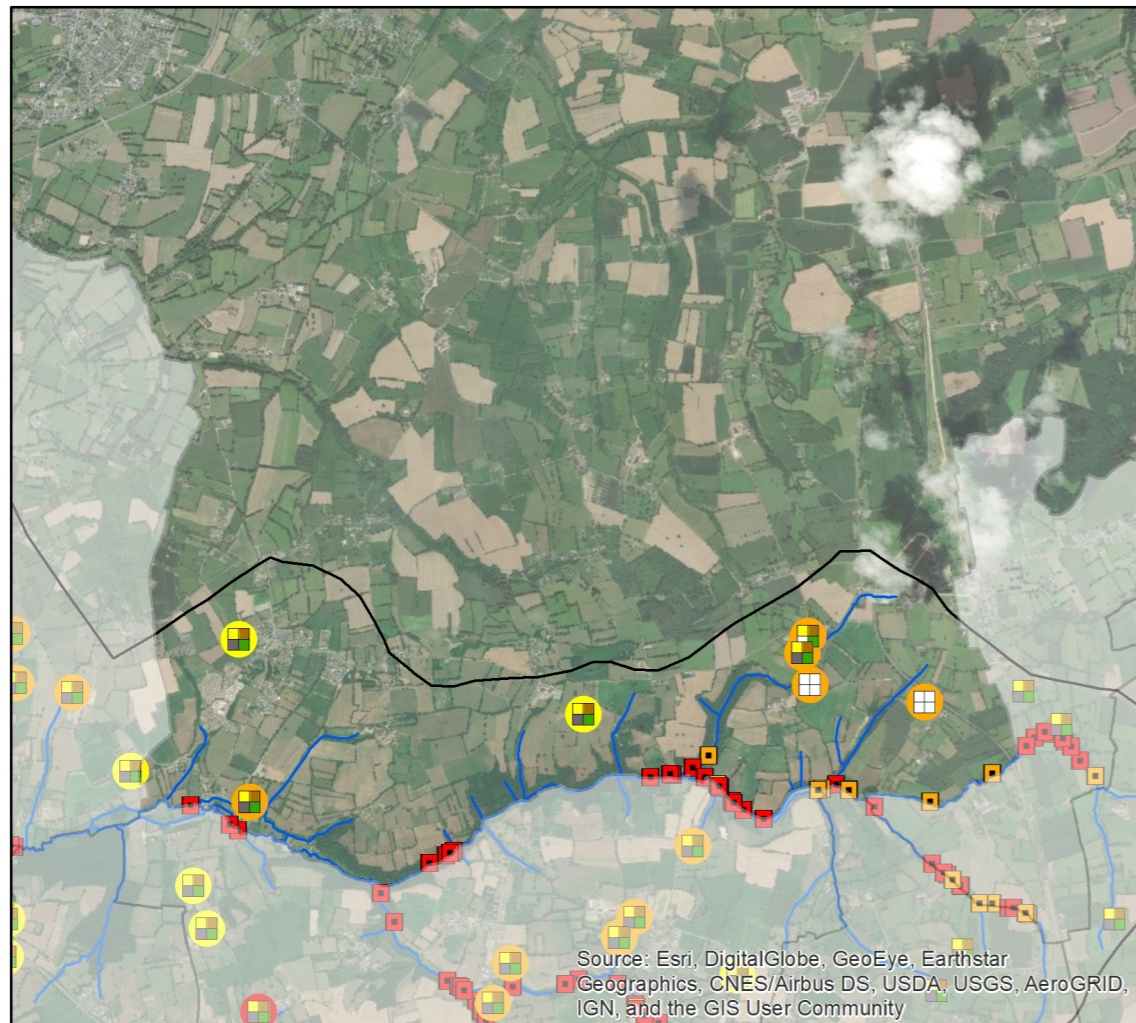


Source: Esri, DigitalGlobe, GeoEye, Earthstar Geographics, CNES/Airbus DS, USDA, USGS, AeroGRID, IGN, and the GIS User Community

Agriculture

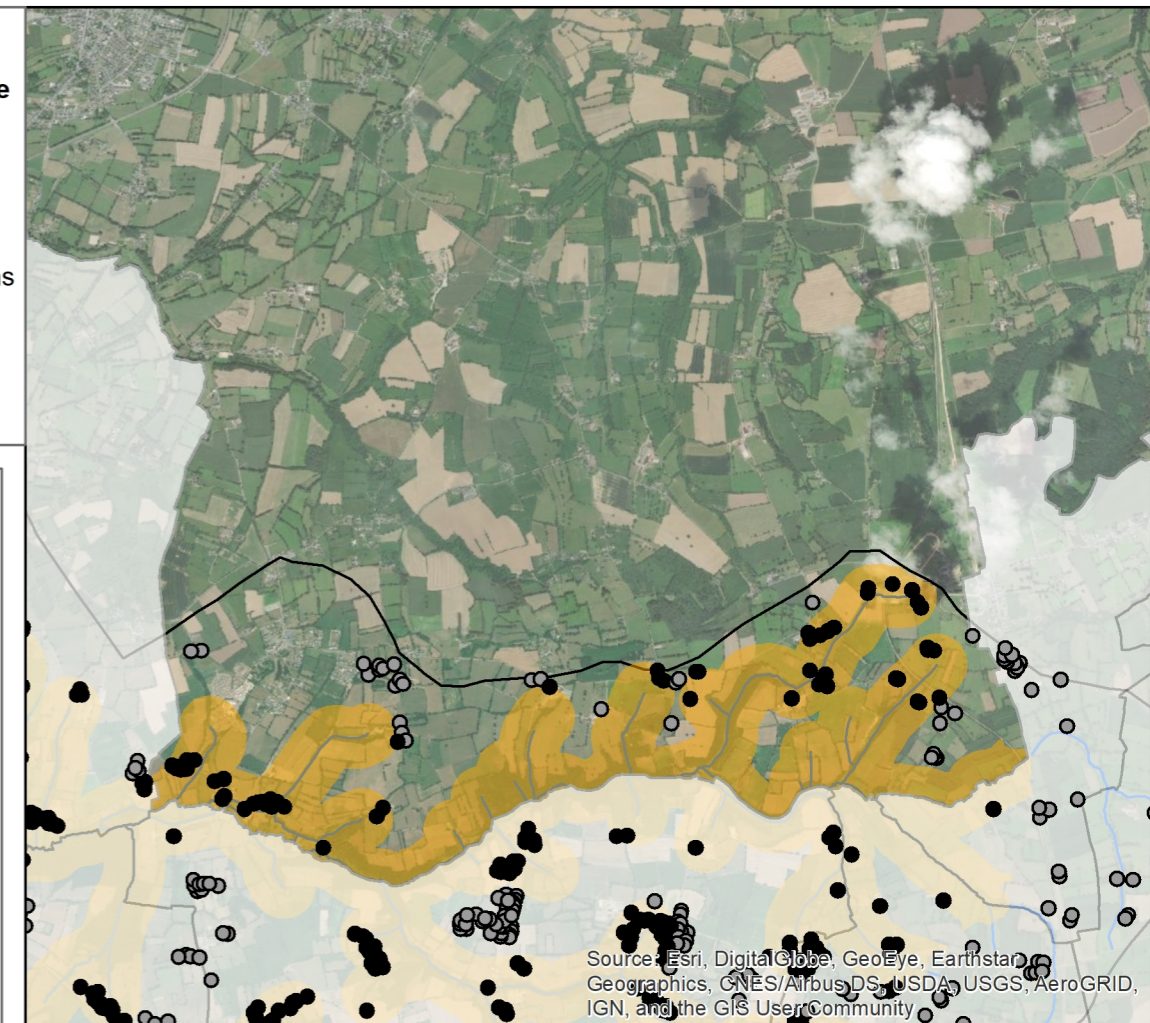


Assainissement Non Collectif



- Fréquence de contrôle ANC proposée**
- P1 : A diagnostiquer sous 1 an
- P2 : A diagnostiquer sous 3 ans
- P3 : Recontrôlé tous les 2 ans
- P4 : Recontrôlé tous les 4 ans
- P5 : Recontrôlé tous les 4 ans (8 ans si pas de rejet)
- P6 : Recontrôlé tous les 8 ans
- Zone à enjeux sanitaires
- Installation à réhabiliter (6 ans)

- Priorisation des diagnostics**
- P1 : ZES et BV à risque
- P2 : ZES mais hors BV à risque
- P3 : Hors ZES, à moins de 15 km du littoral
- Abreuvoir P1
- Abreuvoir aménagé en berge
- Clotûres nécessaires
- Type de diagnostic**
- Inconnu
- Diagnostic complet
- Diagnostic complet (pâturage restreint)
- Bâtiments
- Lisier
- Fumier
- Pâturage



Source: Esri, DigitalGlobe, GeoEye, Earthstar Geographics, CNES/Airbus DS, USDA, USGS, AeroGRID, IGN, and the GIS User Community

Atlas communal des actions de lutte contre les contaminations microbiologiques

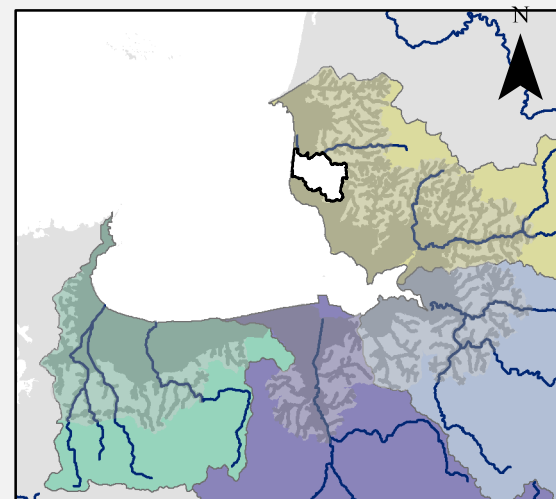
Jullouville

EPCI : Granville Terre & Mer

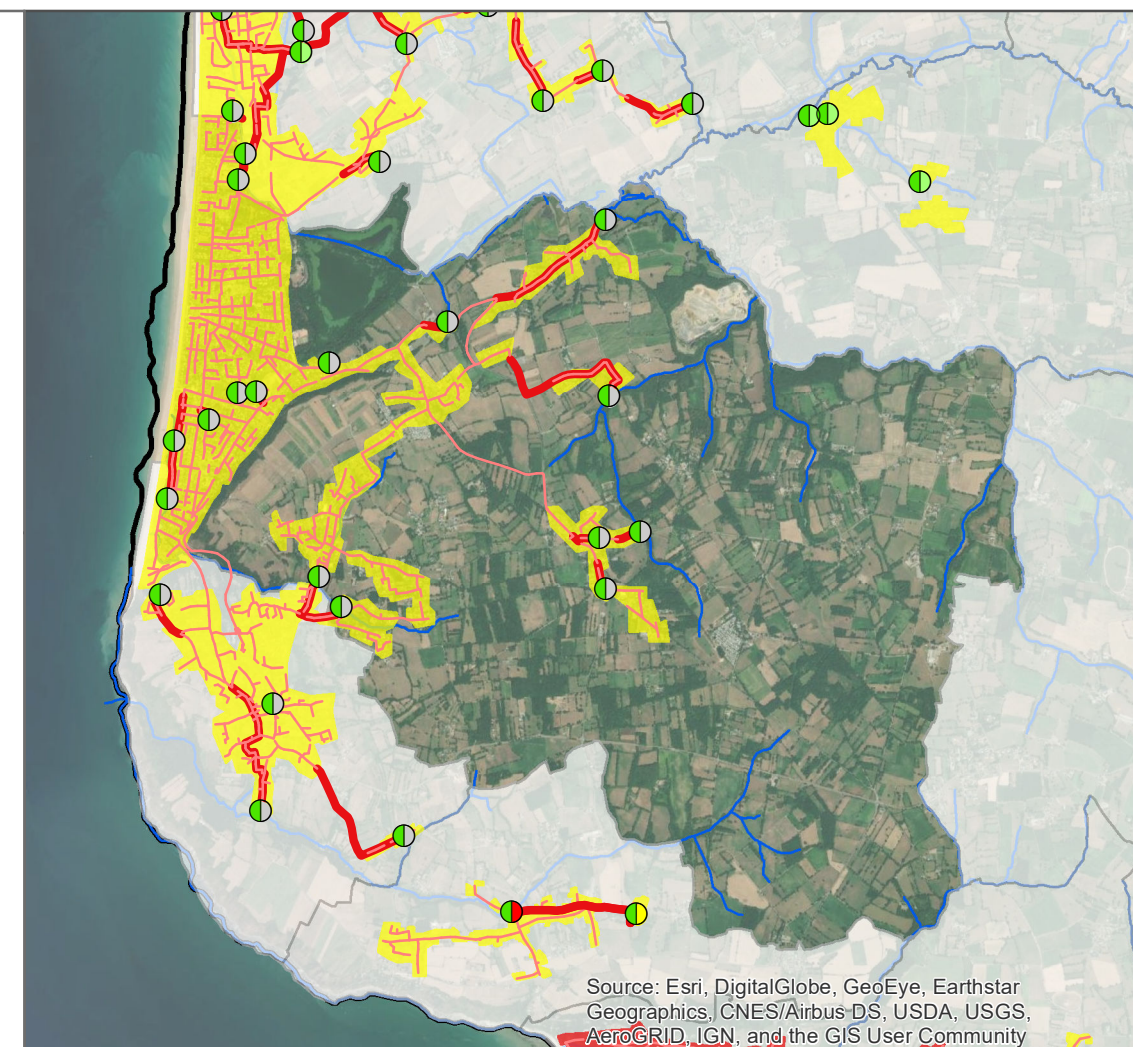
SAGE(s) : Sée et côtiers Granvillais

Edité le : 27/01/2021 et réalisé dans le cadre de l'élaboration des profils de vulnérabilité des zones conchylicoles et de pêche à pied de la Baie du Mont-Saint-Michel

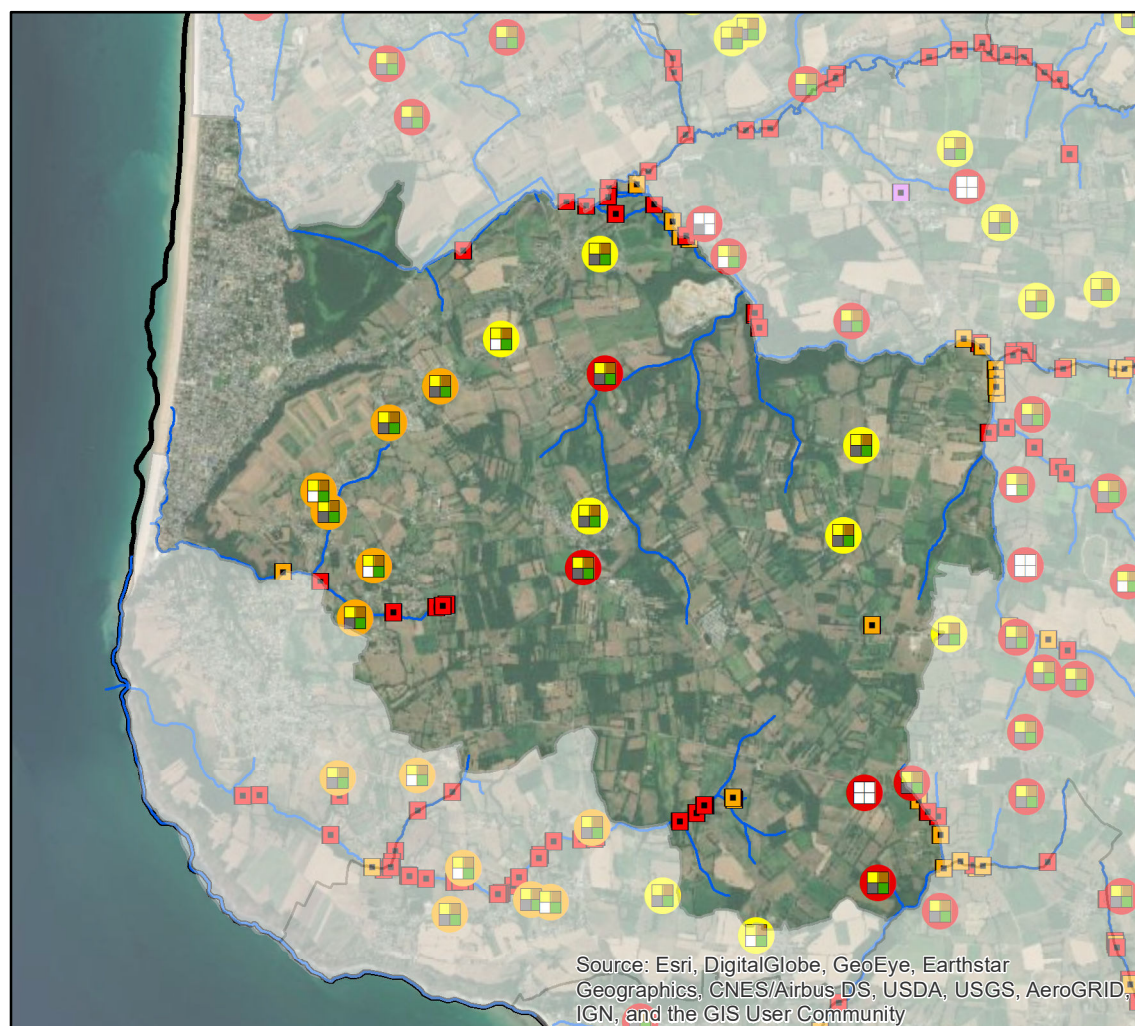
0 1,5 3 km



- TP de réseau à supprimer
- Télésurveillance des PR et TP**
- Aucune (Déjà TS)
- Equiper le PR
- Equiper le TP
- Equiper le PR et le TP
- En attente de l'inventaire
- Vérifier le fonctionnement
- Sécurisation nécessaire**
- Inconnue
- Majeure
- Modérée
- Minimale
- Aucune (pas de TP ou déjà sécurisé)
- Priorisation des contrôles de branchements**
- P1 : Contrôle sous 3 ans
- P2 : Contrôle sous 6 ans
- P3 : Contrôle sous 9 ans



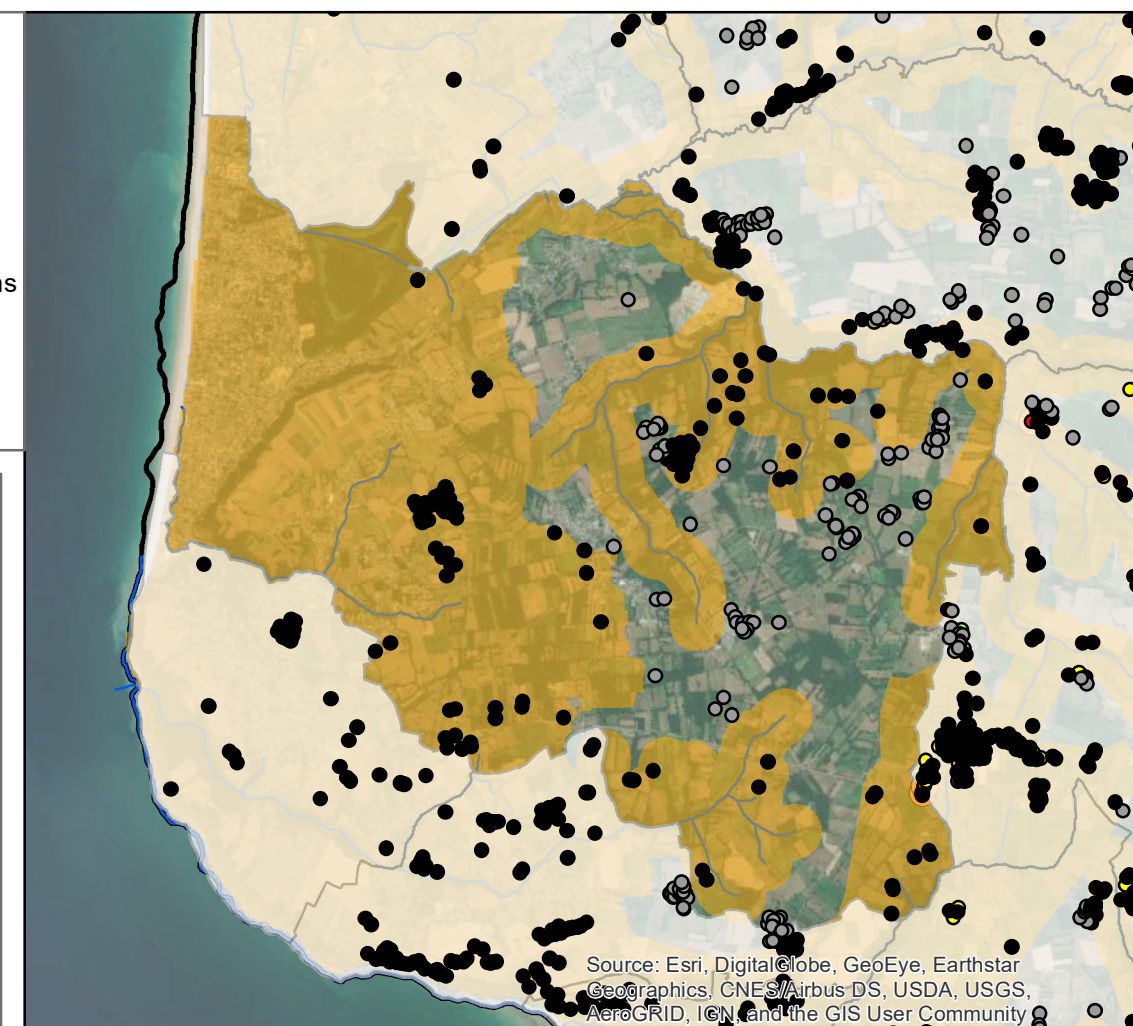
Agriculture



- Fréquence de contrôle ANC**
- P1 : A diagnostiquer sous 1
- P2 : A diagnostiquer sous 3
- P3 : Recontrôlé tous les 2
- P4 : Recontrôlé tous les 4
- P5 : Recontrôlé tous les 4 ans (8 ans si pas de rejet)
- P6 : Recontrôlé tous les 8
- Zone à enjeux
- Installation à réhabiliter (6)

- Priorisation des diagnostics**
- P1 : ZES et BV à risque
- P2 : ZES mais hors BV à risque
- P3 : Hors ZES, à moins de 15 km du littoral
- Abreuvoir P1
- Abreuvoir déjà aménagé (en
- Clotûres nécessaires
- Type de diagnostic**
- Inconnu
- Diagnostic complet
- Diagnostic complet (pâturage restreint)
- Bâtiments ■ Fumier
- Lisier ■ Pâturage

Assainissement Non Collectif

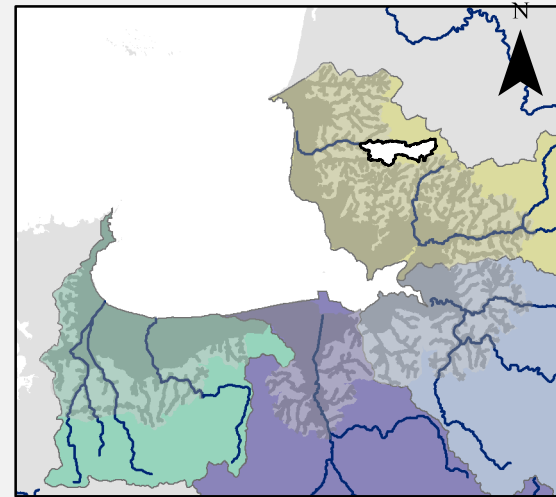



La Lucerne-d'Outremer

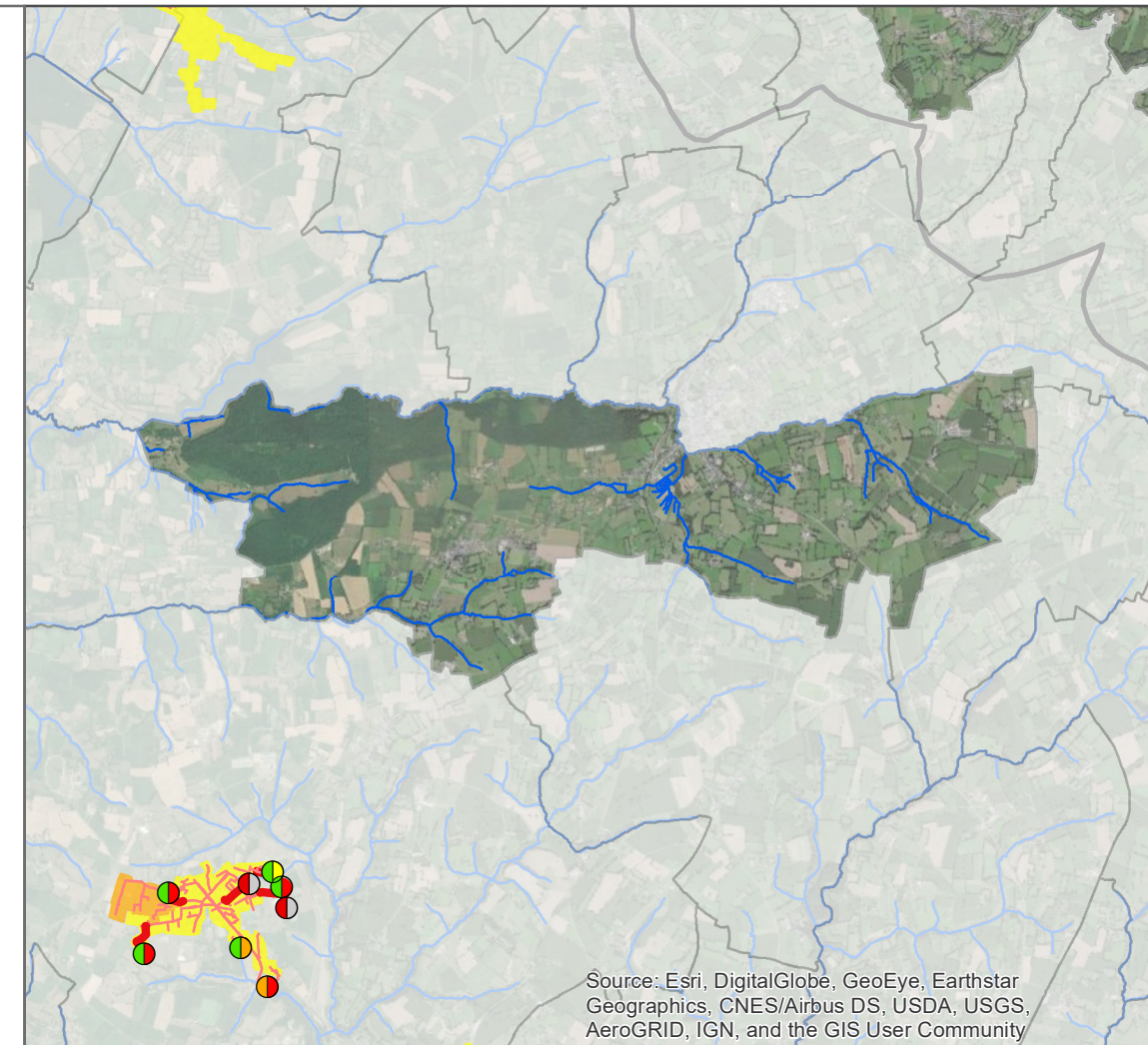
EPCI : Granville Terre & Mer

SAGE(s) : Sée et côtiers Granvillais

Edité le : 27/01/2021 et réalisé dans le cadre de l'élaboration des profils de vulnérabilité des zones conchylicoles et de pêche à pied de la Baie du Mont-Saint-Michel



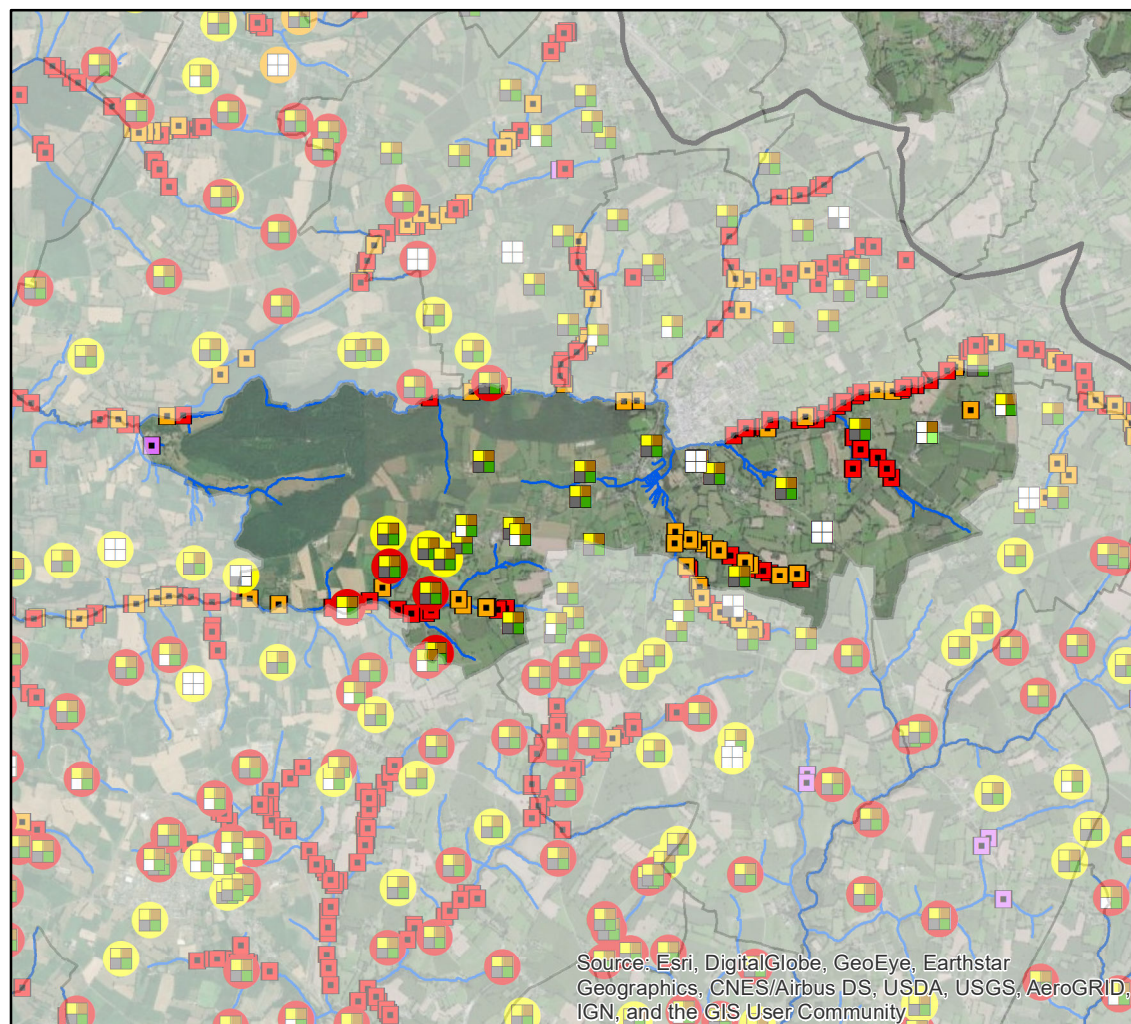
- TP de réseau à supprimer
- Télésurveillance des PR et TP**
- Aucune (Déjà TS)
- Equiper le PR
- Equiper le TP
- Equiper le PR et le TP
- En attente de l'inventaire
- Vérifier le fonctionnement
- Sécurisation nécessaire**
- Inconnue
- Majeure
- Modérée
- Minimale
- Aucune (pas de TP ou déjà sécurisé)
- Priorisation des contrôles de branchements**
- P1 : Contrôle sous 3 ans
- P2 : Contrôle sous 6 ans
- P3 : Contrôle sous 9 ans



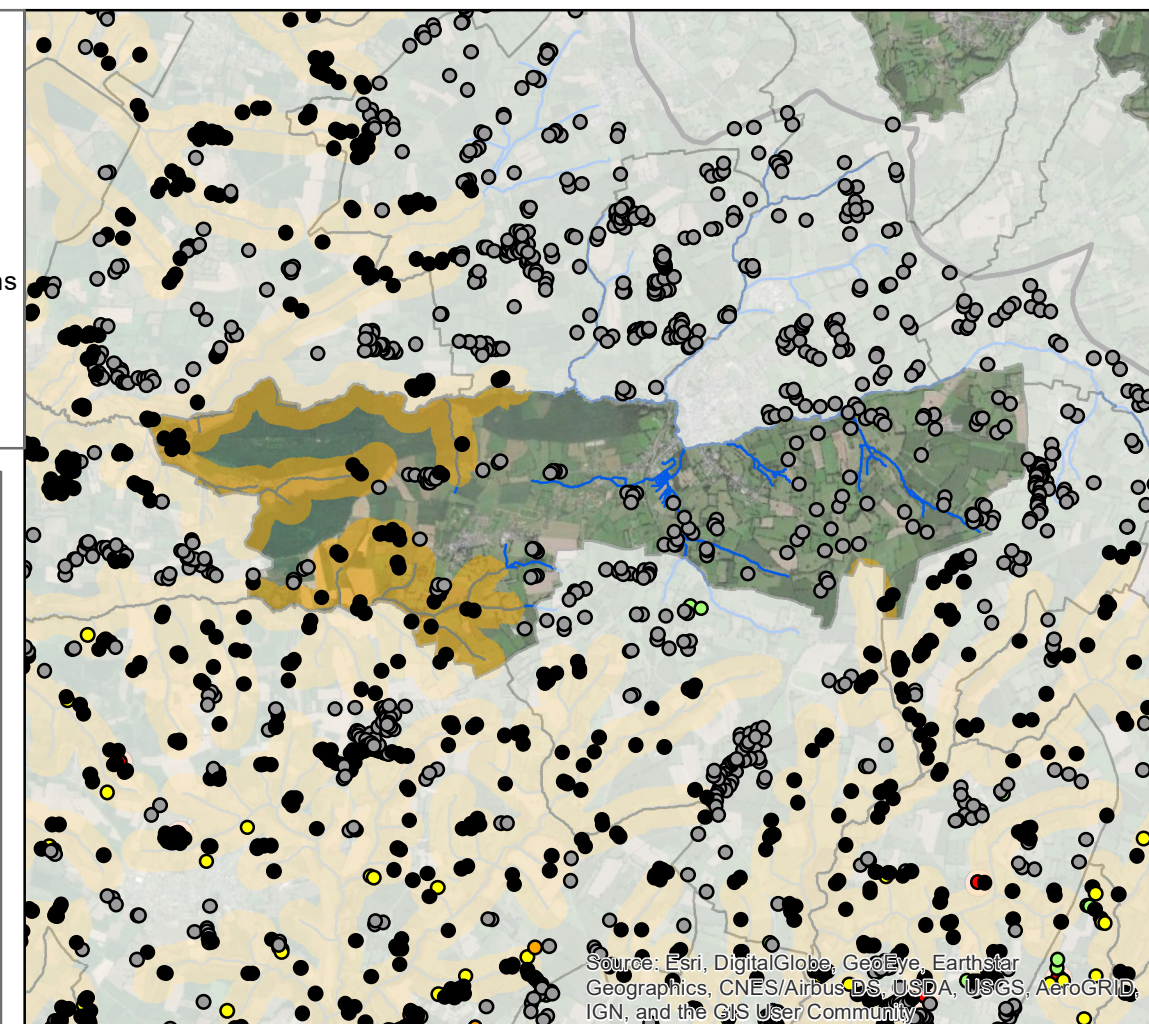
Agriculture



Assainissement Non Collectif



- Fréquence de contrôle ANC**
- P1 : A diagnostiquer sous 1
- P2 : A diagnostiquer sous 3
- P3 : Recontrôlé tous les 2
- P4 : Recontrôlé tous les 4
- P5 : Recontrôlé tous les 4 ans (8 ans si pas de rejet)
- P6 : Recontrôlé tous les 8
- Zone à enjeu
- Installation à réhabiliter (6)
- Priorisation des diagnostics**
- P1 : ZES et BV à risque
- P2 : ZES mais hors BV à risque
- P3 : Hors ZES, à moins de 15 km du littoral
- Abreuvoir P1
- Abreuvoir déjà aménagé (en)
- Clotures nécessaires
- Type de diagnostic**
- Inconnu
- Diagnostic complet
- Diagnostic complet (pâturage restreint)
- Bâtiments - ■ Fumier
- Lisier - ■ Pâturage

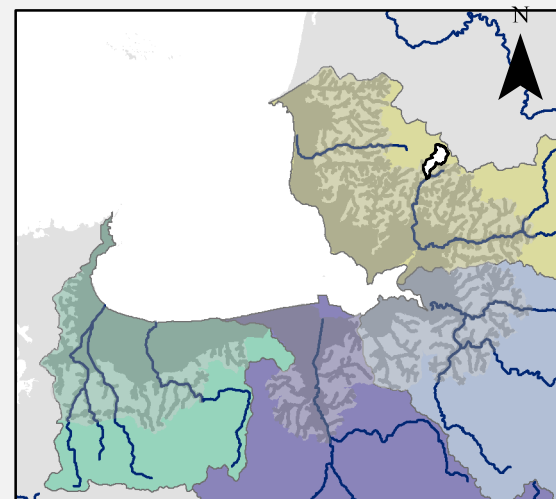


La Mouche

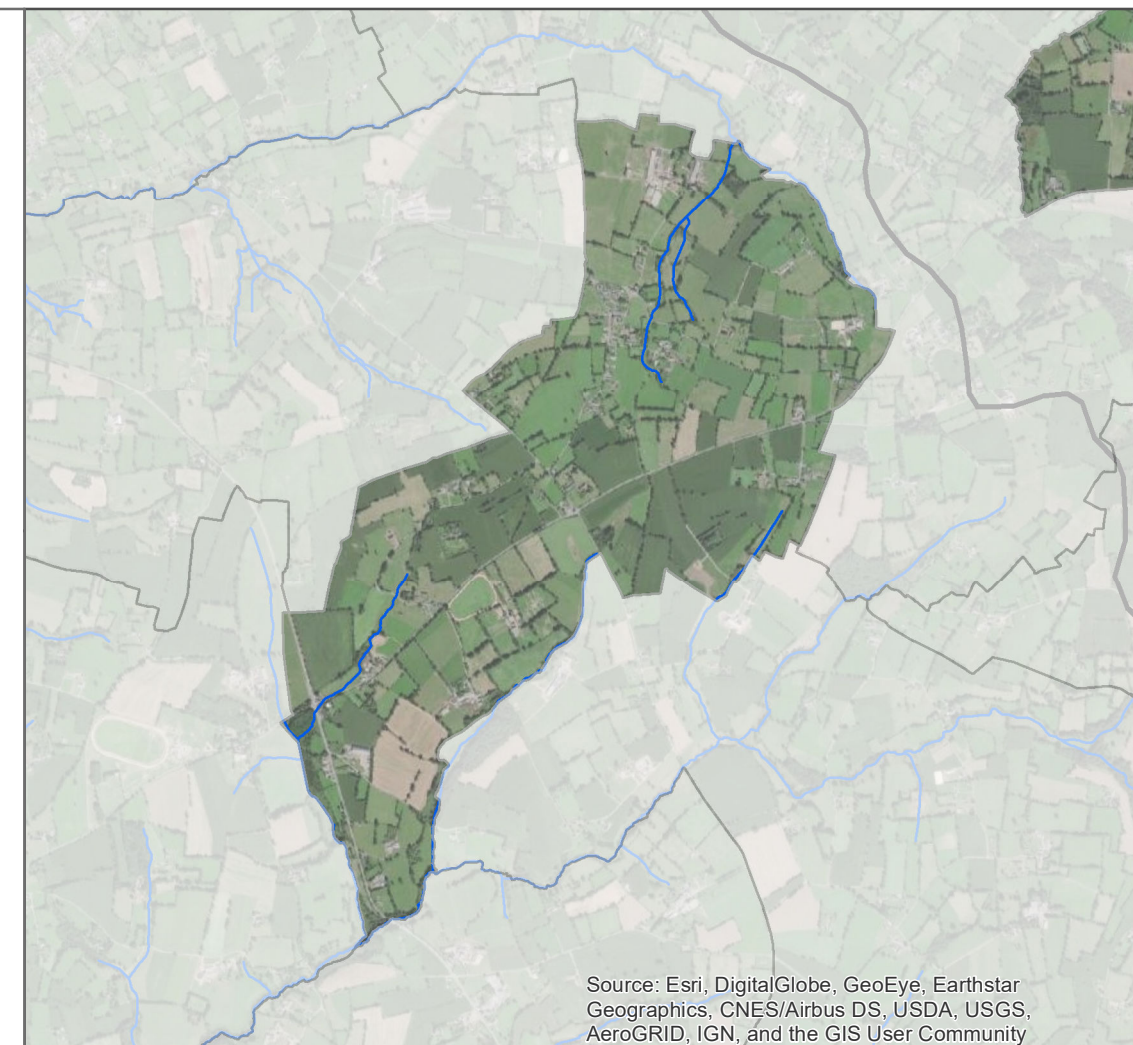
EPCI : Granville Terre & Mer

SAGE(s) : Sée et côtiers Granvillais

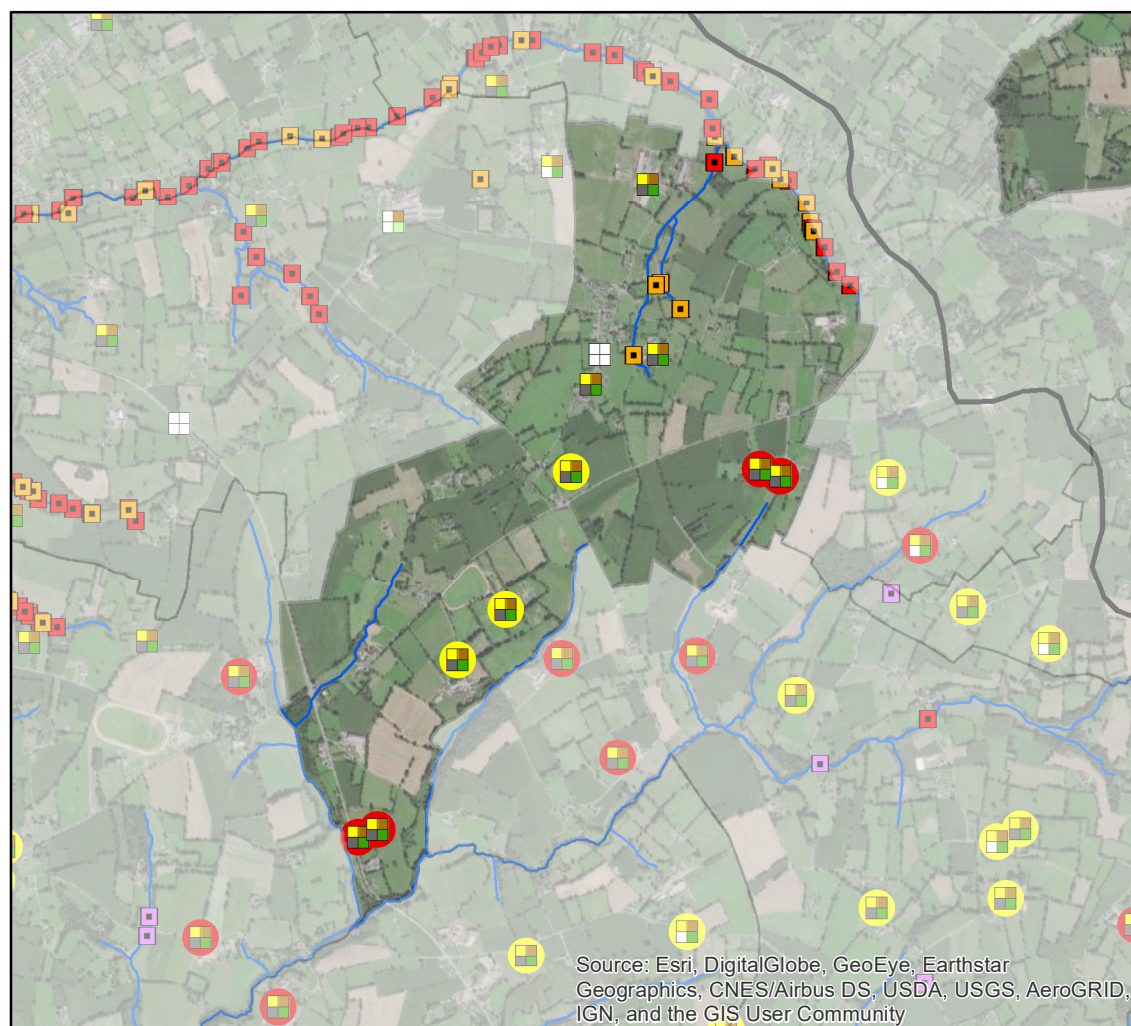
Edité le : 27/01/2021 et réalisé dans le cadre de l'élaboration des profils de vulnérabilité des zones conchylicoles et de pêche à pied de la Baie du Mont-Saint-Michel



- TP de réseau à supprimer
- Télésurveillance des PR et TP**
- Aucune (Déjà TS)
- Equiper le PR
- Equiper le TP
- Equiper le PR et le TP
- En attente de l'inventaire
- Vérifier le fonctionnement
- Sécurisation nécessaire**
- Inconnue
- Majeure
- Modérée
- Minimale
- Aucune (pas de TP ou déjà sécurisé)
- Priorisation des contrôles de branchements**
- P1 : Contrôle sous 3 ans
- P2 : Contrôle sous 6 ans
- P3 : Contrôle sous 9 ans



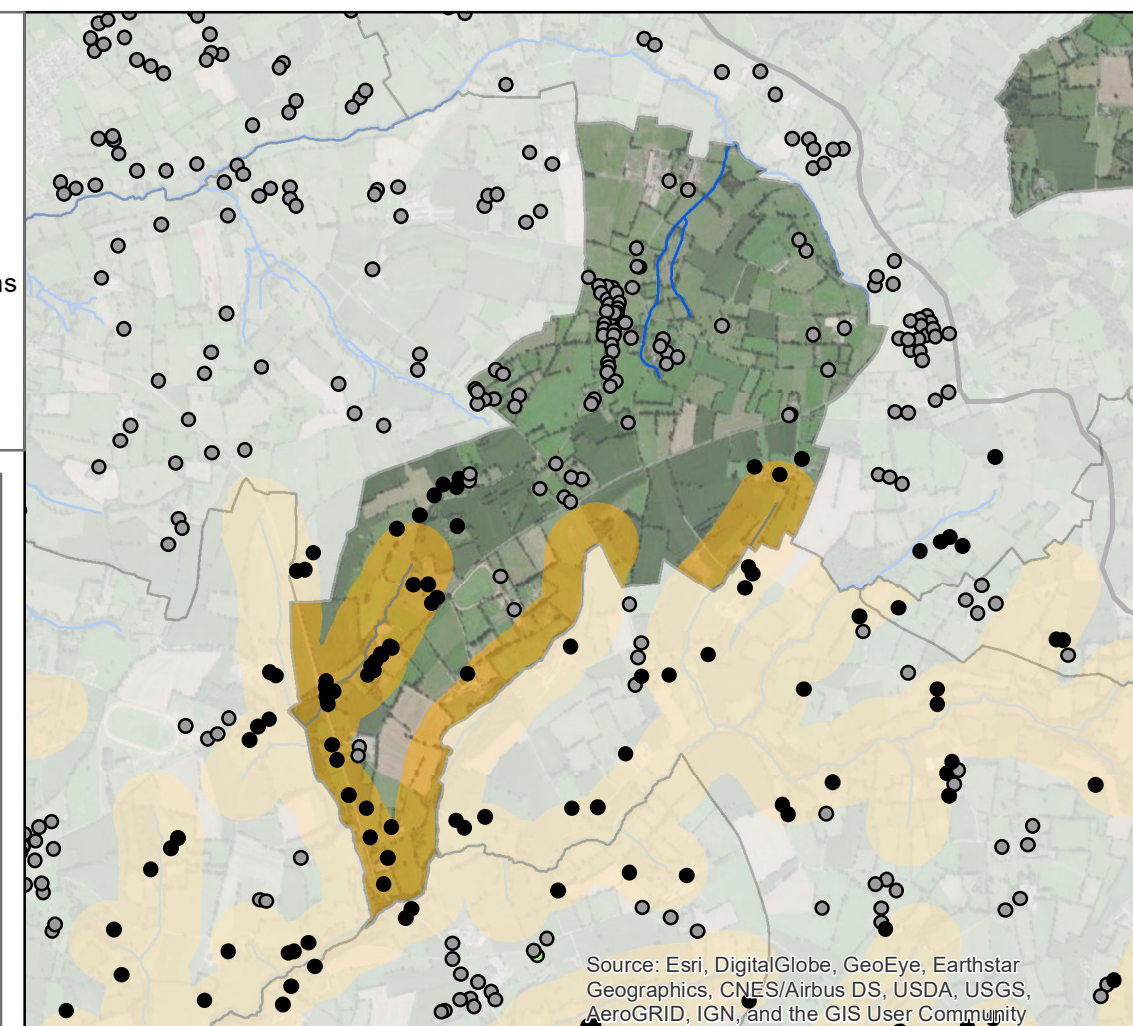
Agriculture



- Fréquence de contrôle ANC**
- P1 : A diagnostiquer sous 1
- P2 : A diagnostiquer sous 3
- P3 : Recontrôlé tous les 2
- P4 : Recontrôlé tous les 4
- P5 : Recontrôlé tous les 4 ans (8 ans si pas de rejet)
- P6 : Recontrôlé tous les 8
- Zone à enjeu
- Installation à réhabiliter (6)

- Priorisation des diagnostics**
- P1 : ZES et BV à risque
- P2 : ZES mais hors BV à risque
- P3 : Hors ZES, à moins de 15 km du littoral
- Abreuvoir P1
- Abreuvoir déjà aménagé (en)
- Clotûres nécessaires
- Type de diagnostic**
- Inconnu
- Diagnostic complet
- Diagnostic complet (pâturage restreint)
- Bâtiments
- Lisier
- Fumier
- Pâturage

Assainissement Non Collectif

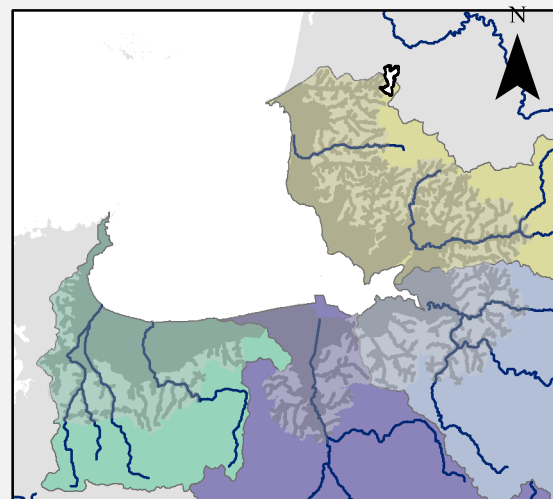


Le Loreur

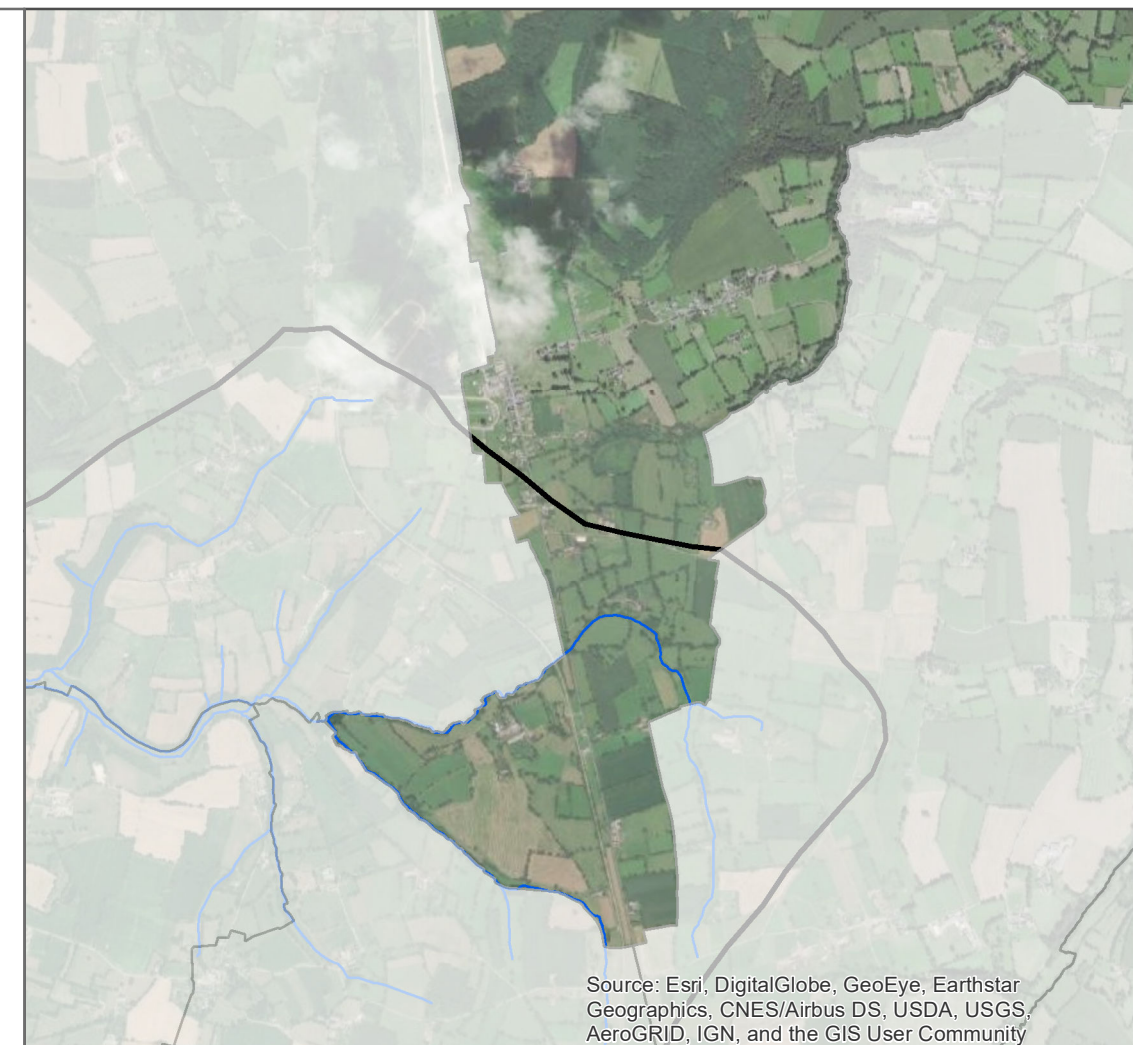
EPCI : Granville Terre & Mer

SAGE(s) : Sée et côtiers Granvillais

Edité le : 27/01/2021 et réalisé dans le cadre de l'élaboration des profils de vulnérabilité des zones conchylicoles et de pêche à pied de la Baie du Mont-Saint-Michel



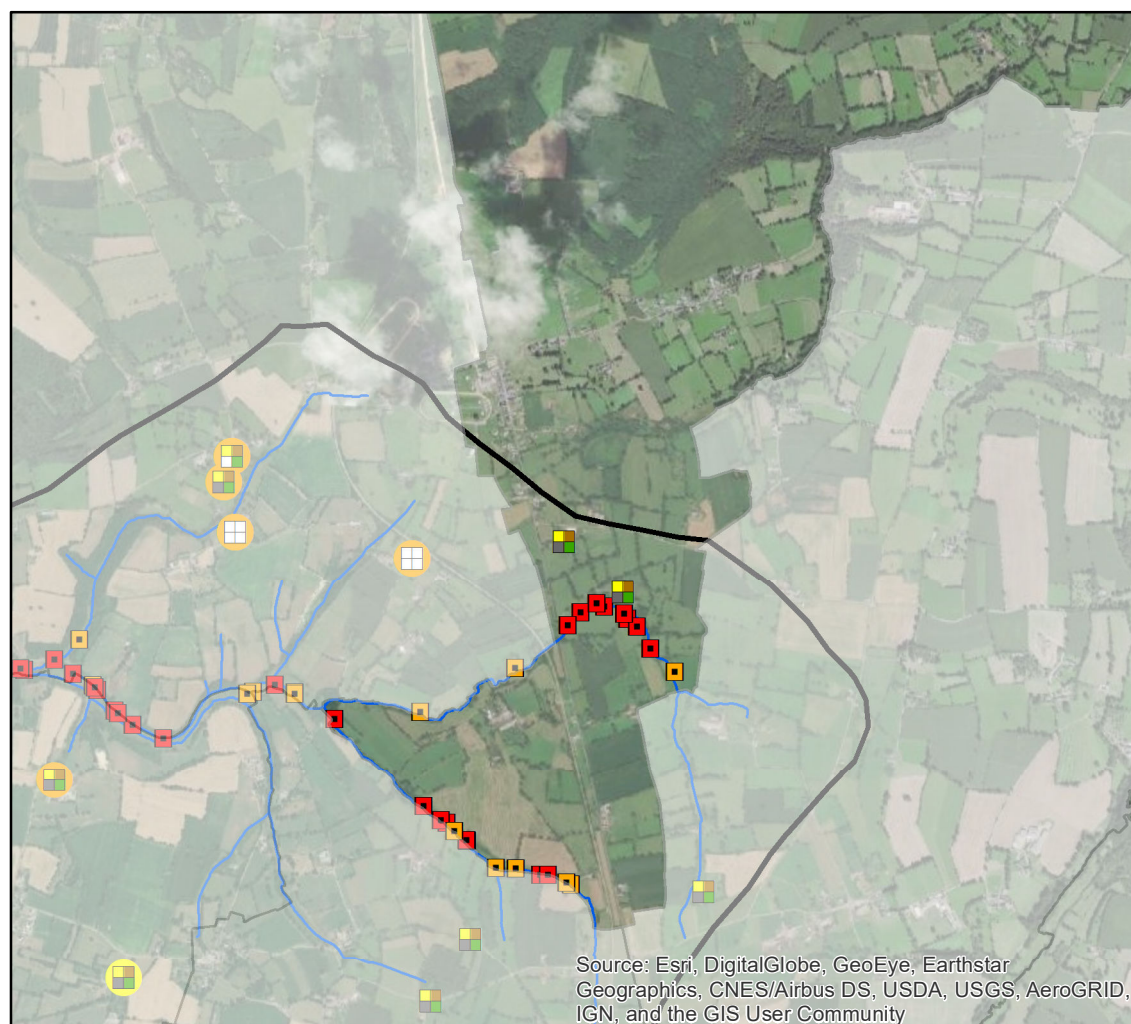
- TP de réseau à supprimer
- Télésurveillance des PR et TP**
- Aucune (Déjà TS)
- Equiper le PR
- Equiper le TP
- Equiper le PR et le TP
- En attente de l'inventaire
- Vérifier le fonctionnement
- Sécurisation nécessaire**
- Inconnue
- Majeure
- Modérée
- Minimale
- Aucune (pas de TP ou déjà sécurisé)
- Priorisation des contrôles de branchements**
- P1 : Contrôle sous 3 ans
- P2 : Contrôle sous 6 ans
- P3 : Contrôle sous 9 ans



Agriculture

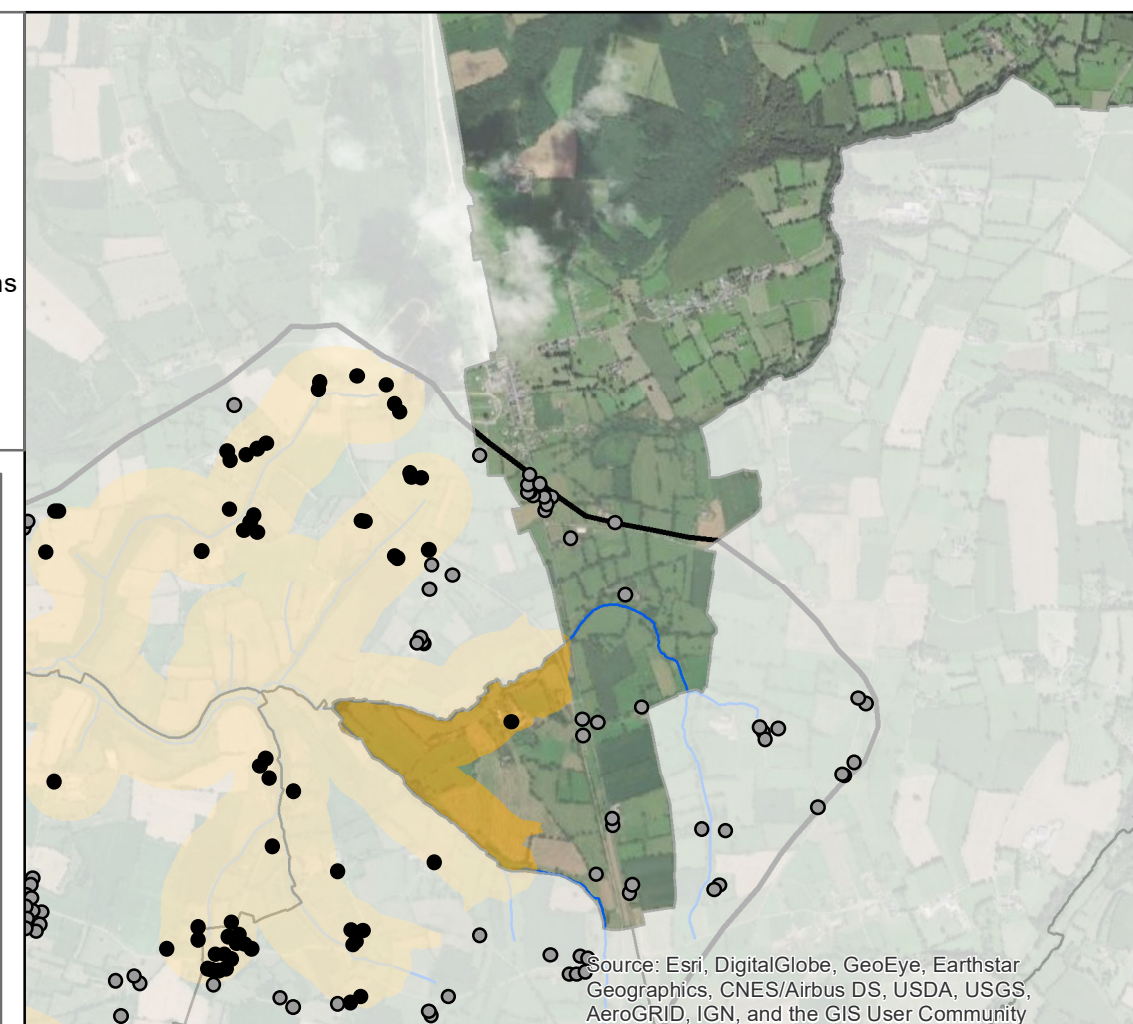


Assainissement Non Collectif



- Fréquence de contrôle ANC**
- P1 : A diagnostiquer sous 1
- P2 : A diagnostiquer sous 3
- P3 : Recontrôlé tous les 2
- P4 : Recontrôlé tous les 4
- P5 : Recontrôlé tous les 4 ans (8 ans si pas de rejet)
- P6 : Recontrôlé tous les 8
- Zone à enjeu
- Installation à réhabiliter (6)

- Priorisation des diagnostics**
- P1 : ZES et BV à risque
- P2 : ZES mais hors BV à risque
- P3 : Hors ZES, à moins de 15 km du littoral
- Abreuvoir P1
- Abreuvoir déjà aménagé (en)
- Clotûres nécessaires
- Type de diagnostic**
- Inconnu
- Diagnostic complet
- Diagnostic complet (pâturage restreint)
- Bâtiments Fumier
- Lisier Pâturage



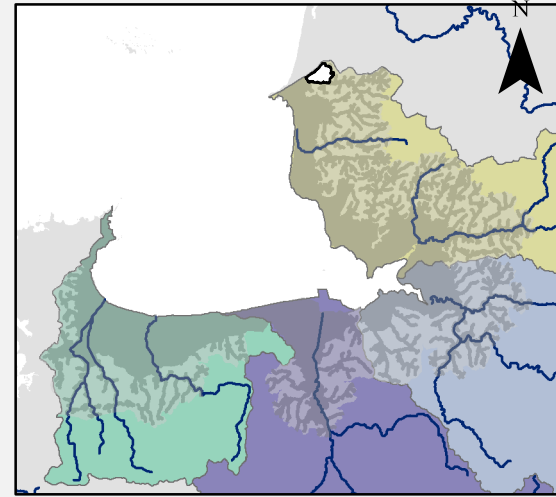
Atlas communal des actions de lutte contre les contaminations microbiologiques

Longueville

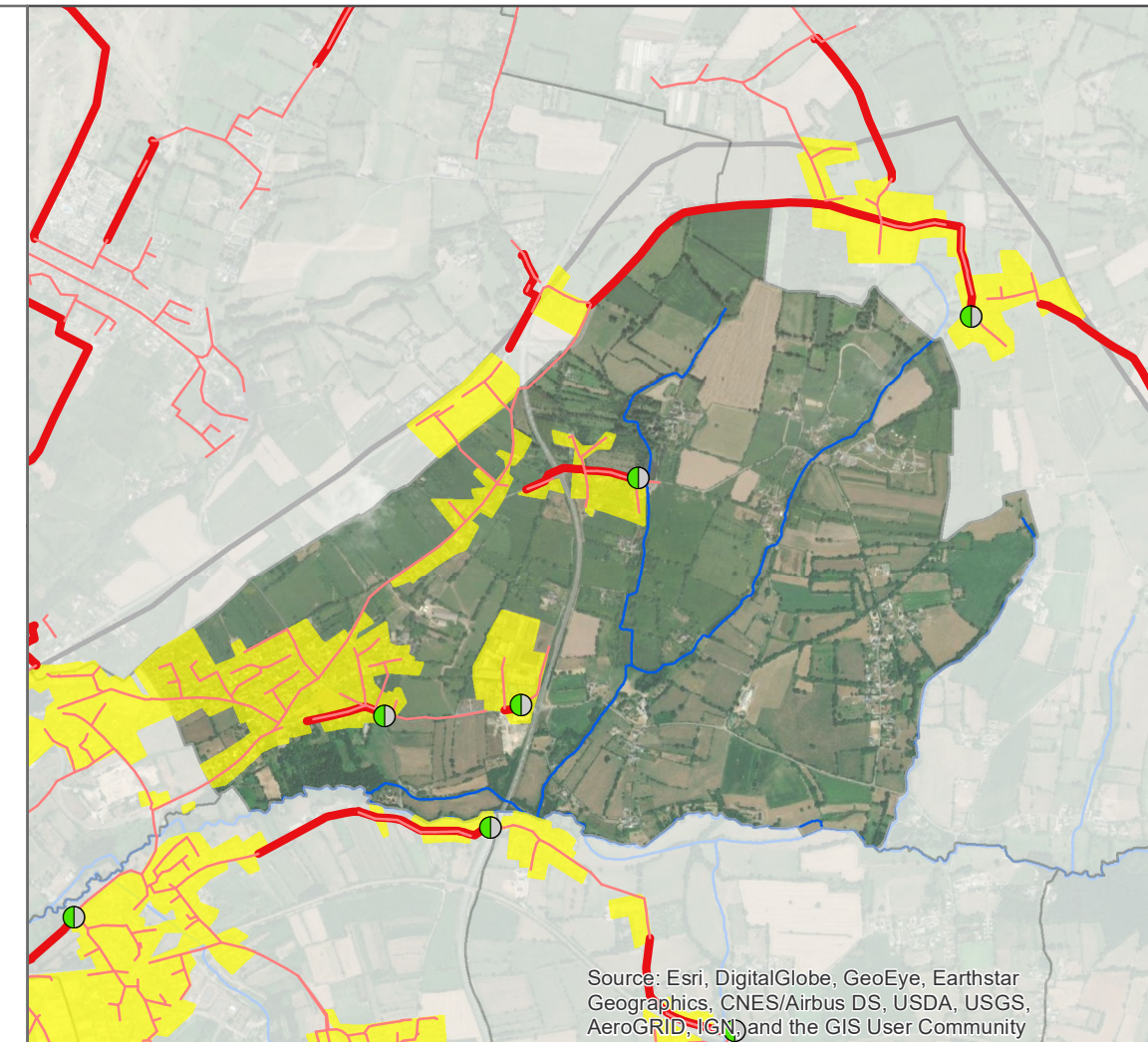
EPCI : Granville Terre & Mer

SAGE(s) : Sée et côtiers Granvillais

Edité le : 27/01/2021 et réalisé dans le cadre de l'élaboration des profils de vulnérabilité des zones conchylicoles et de pêche à pied de la Baie du Mont-Saint-Michel



- TP de réseau à supprimer
- Télésurveillance des PR et TP**
- Aucune (Déjà TS)
- Equiper le PR
- Equiper le TP
- Equiper le PR et le TP
- En attente de l'inventaire
- Vérifier le fonctionnement
- Sécurisation nécessaire**
- Inconnue
- Majeure
- Modérée
- Minimale
- Aucune (pas de TP ou déjà sécurisé)
- Priorisation des contrôles de branchements**
- P1 : Contrôle sous 3 ans
- P2 : Contrôle sous 6 ans
- P3 : Contrôle sous 9 ans

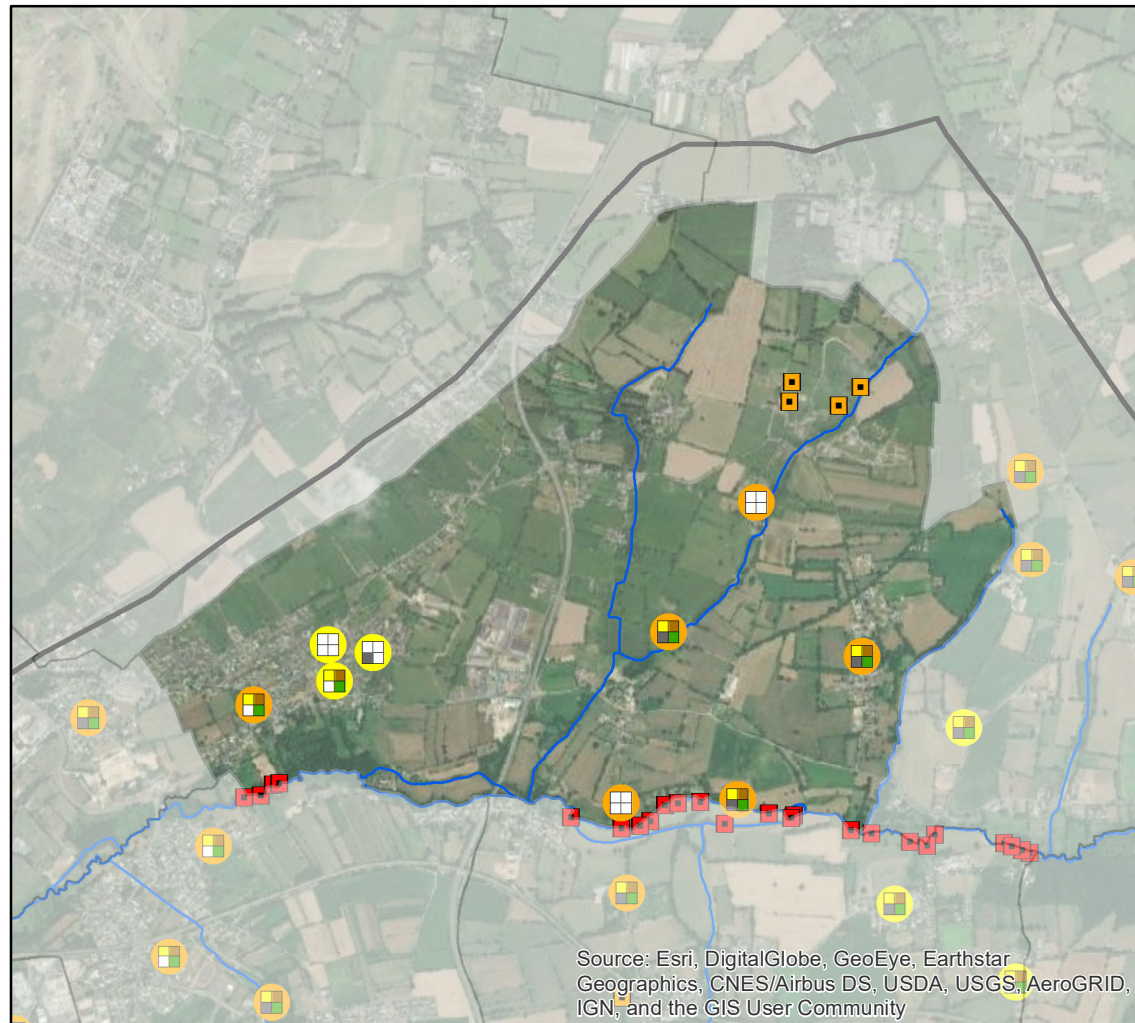


Source: Esri, DigitalGlobe, GeoEye, Earthstar Geographics, CNES/Airbus DS, USDA, USGS, AeroGRID, IGN, and the GIS User Community

Agriculture

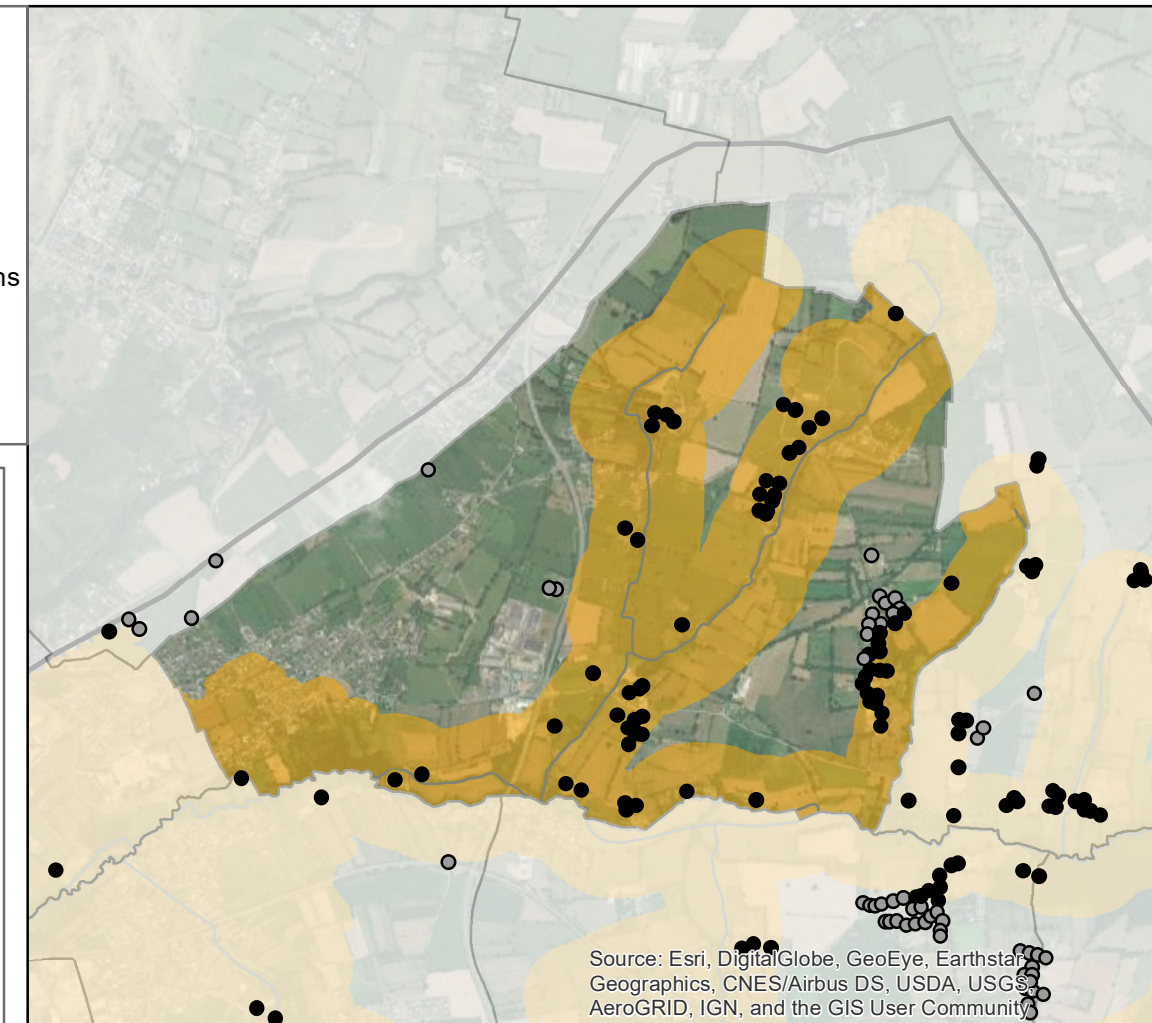


Assainissement Non Collectif



- Fréquence de contrôle ANC**
- P1 : A diagnostiquer sous 1
- P2 : A diagnostiquer sous 3
- P3 : Recontrôlé tous les 2
- P4 : Recontrôlé tous les 4
- P5 : Recontrôlé tous les 4 ans (8 ans si pas de rejet)
- P6 : Recontrôlé tous les 8
- Zone à enjeux
- Installation à réhabiliter (6)

- Priorisation des diagnostics**
- P1 : ZES et BV à risque
- P2 : ZES mais hors BV à risque
- P3 : Hors ZES, à moins de 15 km du littoral
- Abreuvoir P1
- Abreuvoir déjà aménagé (en)
- Clotûres nécessaires
- Type de diagnostic**
- Inconnu
- Diagnostic complet
- Diagnostic complet (pâturage restreint)
- Bâtiments Fumier
- Lisier Pâturage



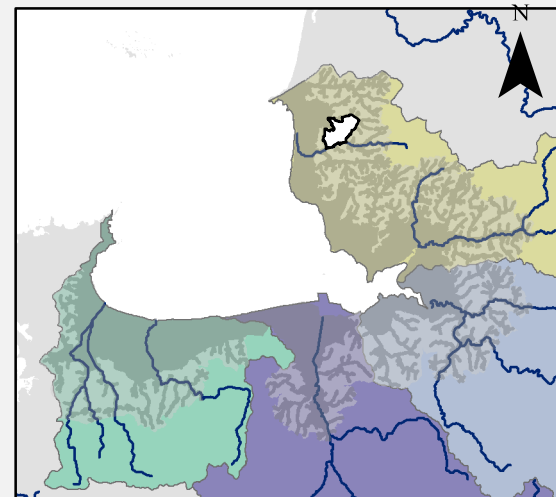
Source: Esri, DigitalGlobe, GeoEye, Earthstar Geographics, CNES/Airbus DS, USDA, USGS, AeroGRID, IGN, and the GIS User Community

Saint-Aubin-des-Préaux

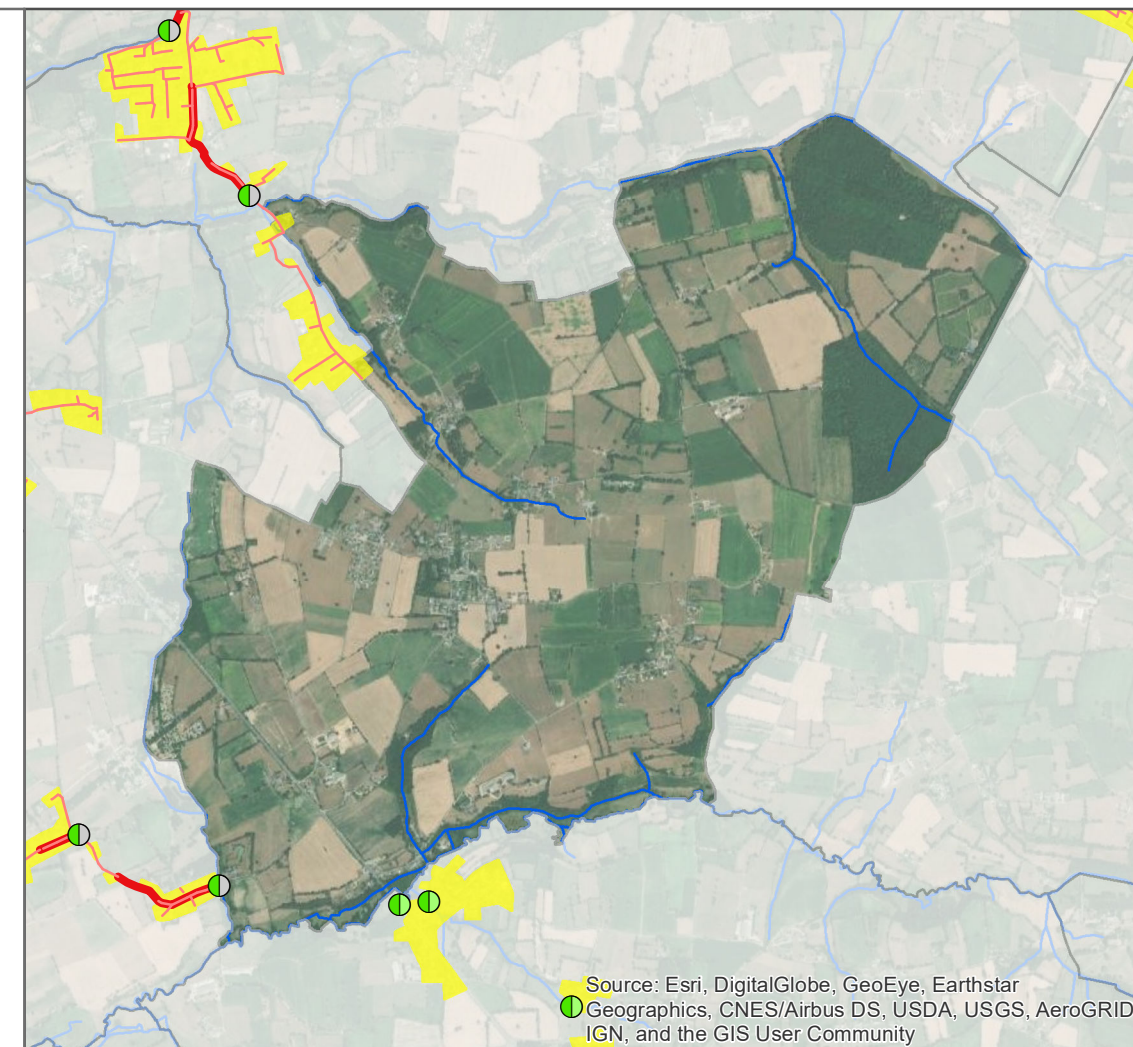
EPCI : Granville Terre & Mer

SAGE(s) : Sée et côtiers Granvillais

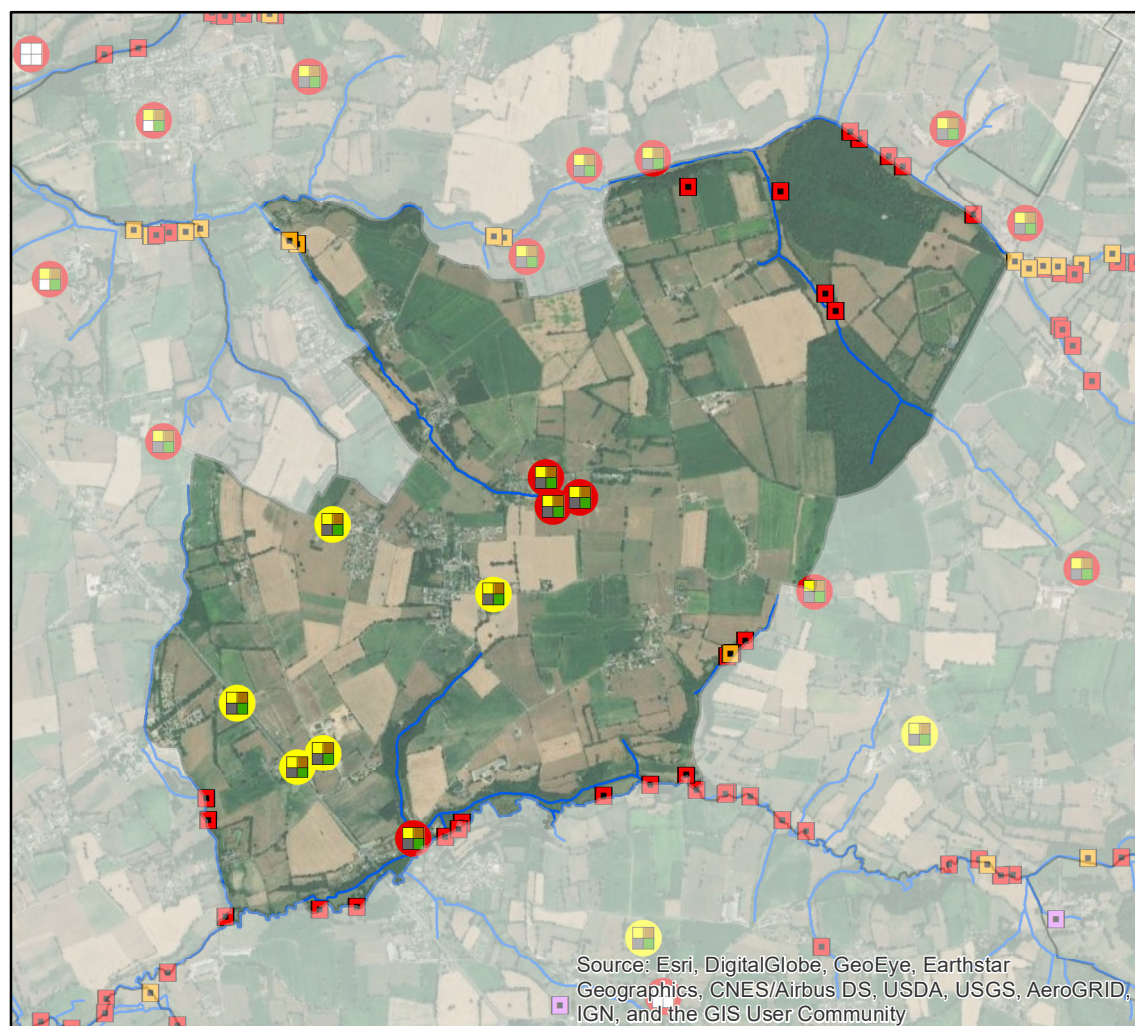
Edité le : 27/01/2021 et réalisé dans le cadre de l'élaboration des profils de vulnérabilité des zones conchylicoles et de pêche à pied de la Baie du Mont-Saint-Michel



- TP de réseau à supprimer
- Télésurveillance des PR et TP**
- Aucune (Déjà TS)
- Equiper le PR
- Equiper le TP
- Equiper le PR et le TP
- En attente de l'inventaire
- Vérifier le fonctionnement
- Sécurisation nécessaire**
- Inconnue
- Majeure
- Modérée
- Minimale
- Aucune (pas de TP ou déjà sécurisé)
- Priorisation des contrôles de branchements**
- P1 : Contrôle sous 3 ans
- P2 : Contrôle sous 6 ans
- P3 : Contrôle sous 9 ans



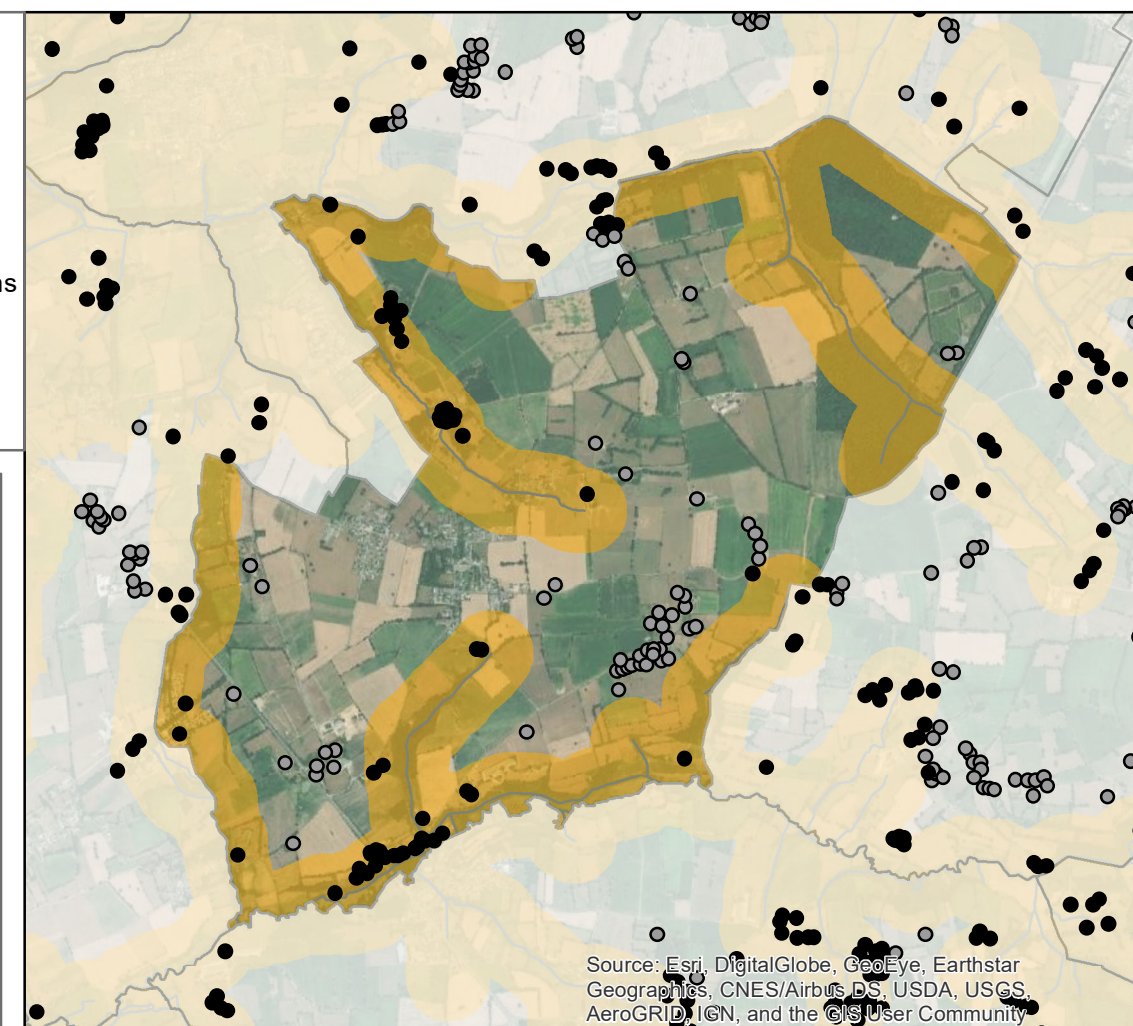
Agriculture



- Fréquence de contrôle ANC**
- P1 : A diagnostiquer sous 1
- P2 : A diagnostiquer sous 3
- P3 : Recontrôlé tous les 2
- P4 : Recontrôlé tous les 4
- P5 : Recontrôlé tous les 4 ans (8 ans si pas de rejet)
- P6 : Recontrôlé tous les 8
- Zone à enjeu
- Installation à réhabiliter (6)

- Priorisation des diagnostics**
- P1 : ZES et BV à risque
- P2 : ZES mais hors BV à risque
- P3 : Hors ZES, à moins de 15 km du littoral
- Abreuvoir P1
- Abreuvoir déjà aménagé (en)
- Clotûres nécessaires
- Type de diagnostic**
- Inconnu
- Diagnostic complet
- Diagnostic complet (pâturage restreint)
- Bâtiments - ■ Fumier
- Lisier - ■ Pâturage

Assainissement Non Collectif



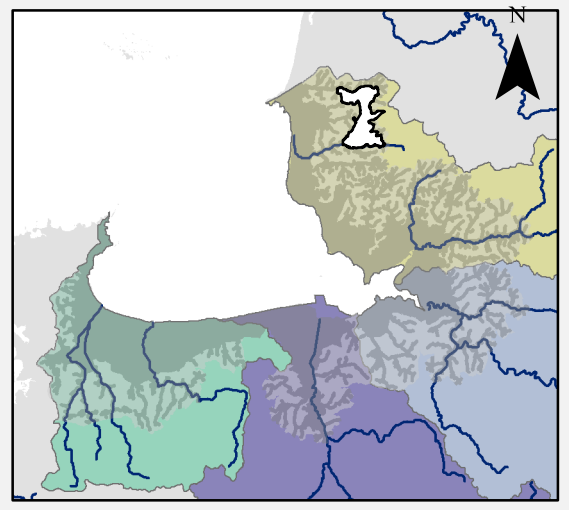
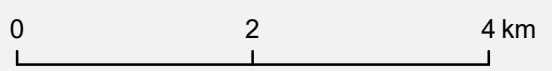
Atlas communal des actions de lutte contre les contaminations microbiologiques

Saint-Jean-des-Champs

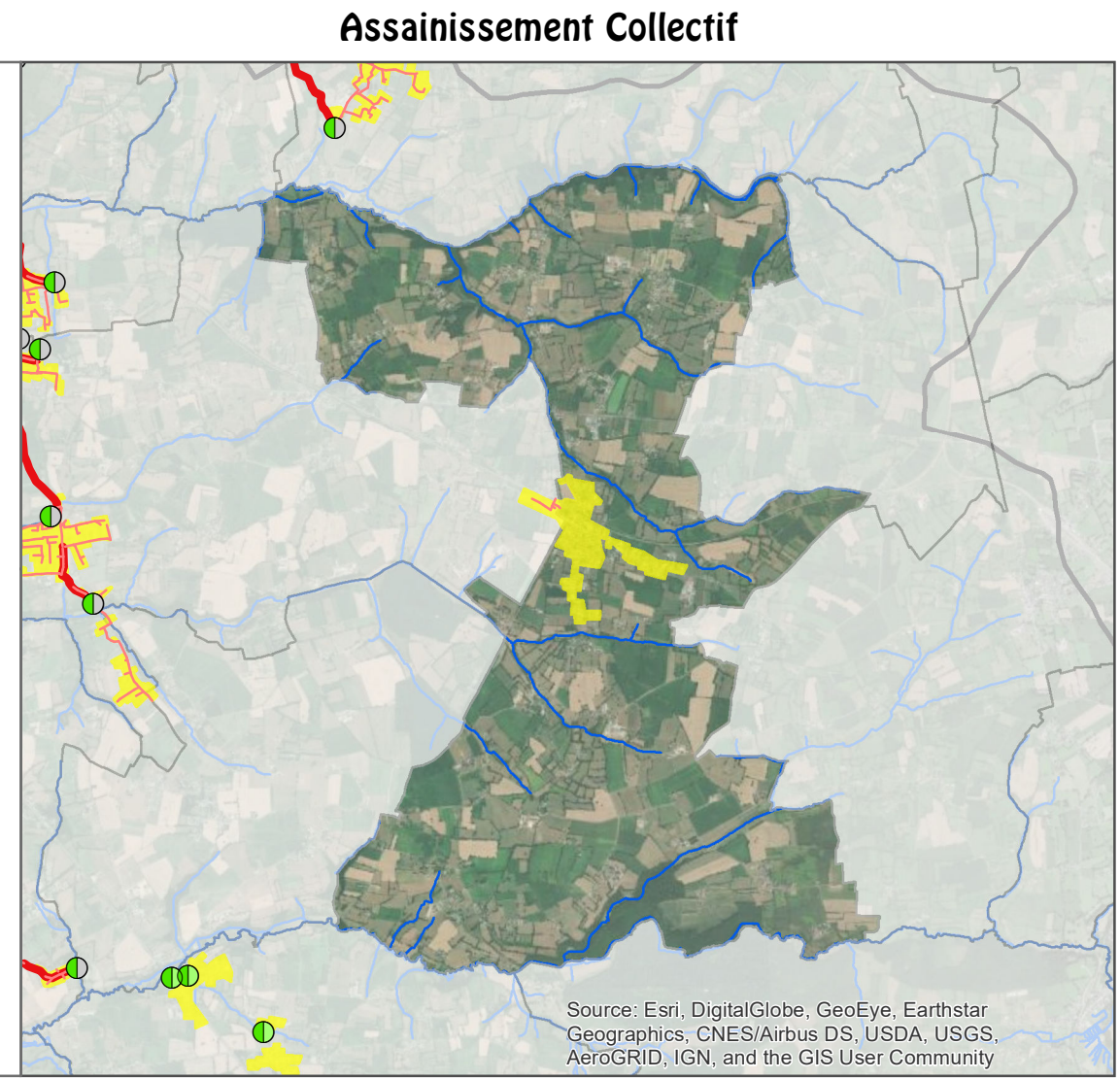
EPCI : Granville Terre & Mer

SAGE(s) : Sée et côtiers Granvillais

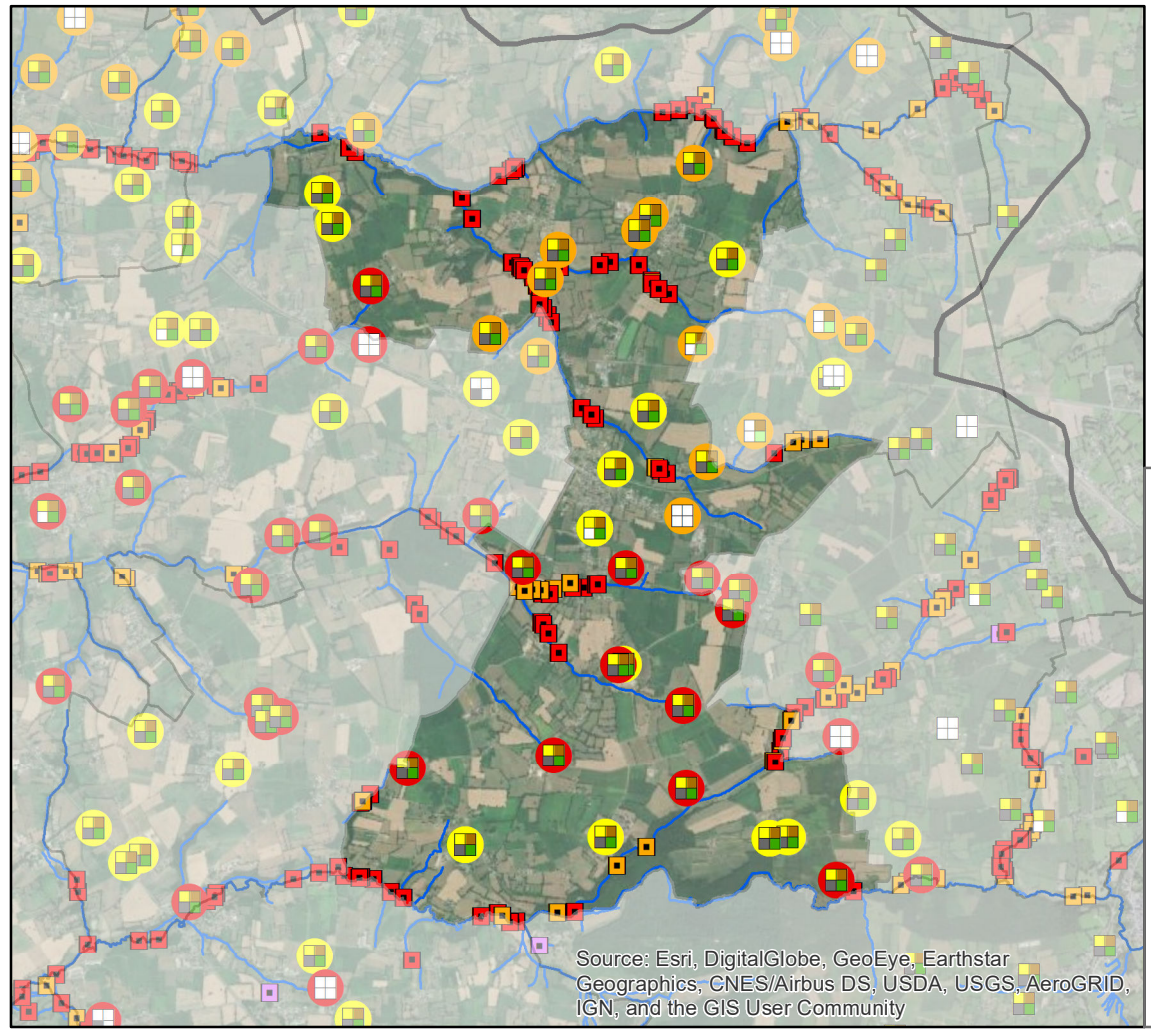
Edité le : 27/01/2021 et réalisé dans le cadre de l'élaboration des profils de vulnérabilité des zones conchylicoles et de pêche à pied de la Baie du Mont-Saint-Michel



- TP de réseau à supprimer
- Télésurveillance des PR et TP**
 - Aucune (Déjà TS)
 - Equiper le PR
 - Equiper le TP
 - Equiper le PR et le TP
 - En attente de l'inventaire
 - Vérifier le fonctionnement
- Sécurisation nécessaire**
 - Inconnue
 - Majeure
 - Modérée
 - Minimale
 - Aucune (pas de TP ou déjà sécurisé)
- Priorisation des contrôles de branchements**
 - P1 : Contrôle sous 3 ans
 - P2 : Contrôle sous 6 ans
 - P3 : Contrôle sous 9 ans

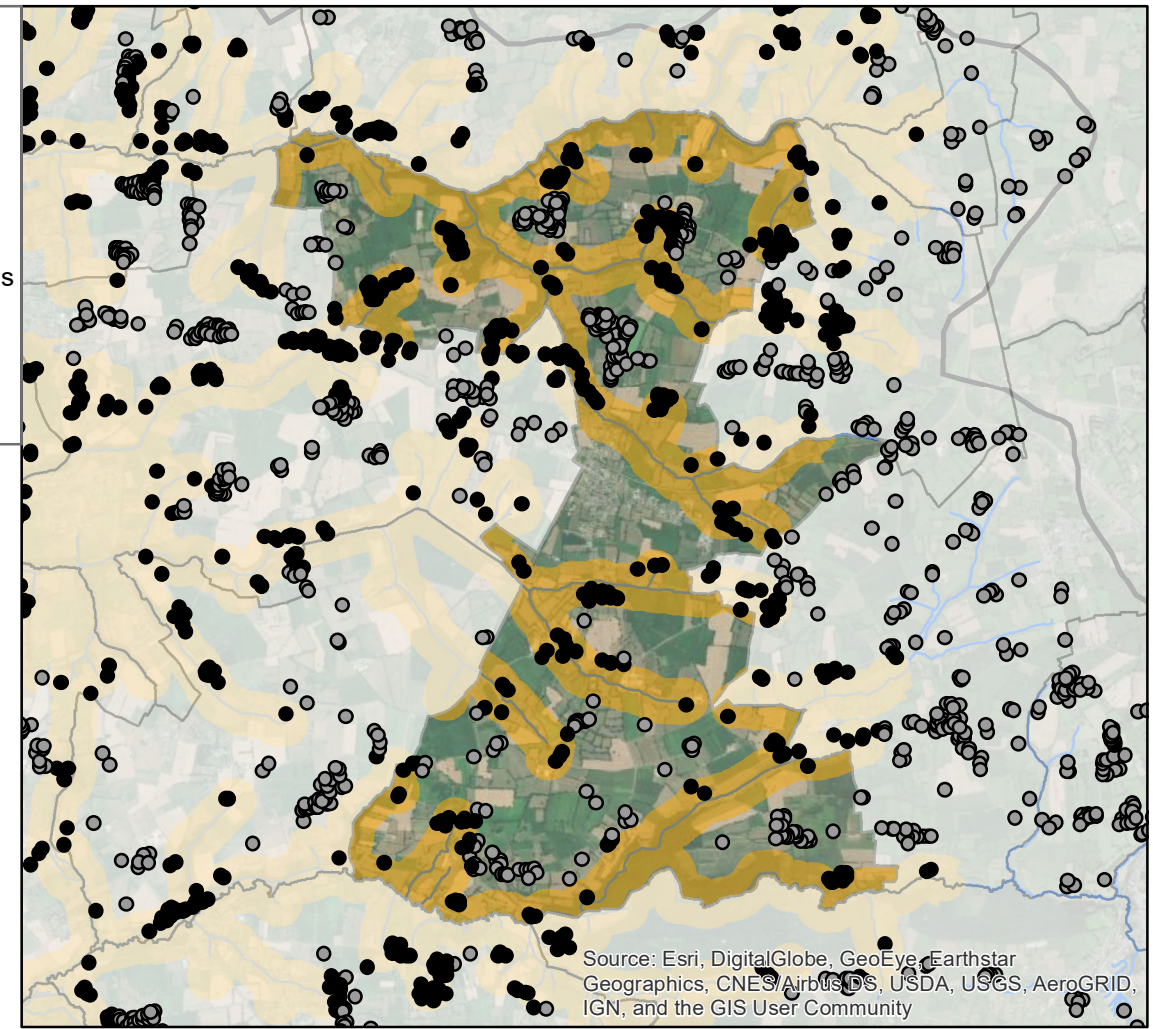


Agriculture



- DM EAU**
- Fréquence de contrôle ANC**
 - P1 : A diagnostiquer sous 1
 - P2 : A diagnostiquer sous 3
 - P3 : Recontrôlé tous les 2
 - P4 : Recontrôlé tous les 4
 - P5 : Recontrôlé tous les 4 ans (8 ans si pas de rejet)
 - P6 : Recontrôlé tous les 8
 - Zone à enjeu
 - Installation à réhabiliter (6)
 - Priorisation des diagnostics**
 - P1 : ZES et BV à risque
 - P2 : ZES mais hors BV à risque
 - P3 : Hors ZES, à moins de 15 km du littoral
 - Abreuvoir P1
 - Abreuvoir déjà aménagé (en)
 - Clotûres nécessaires
 - Type de diagnostic**
 - Inconnu
 - Diagnostic complet
 - Diagnostic complet (pâturage restreint)
 - Bâtiments**
 - Fumier
 - Lisier
 - Pâturage

Assainissement Non Collectif





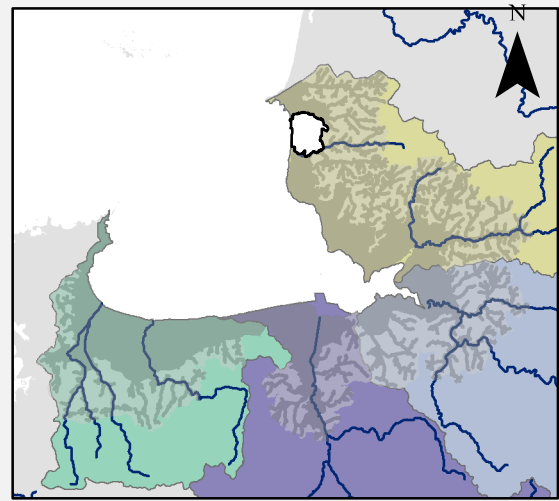

Atlas communal des actions de lutte contre les contaminations microbiologiques

Saint-Pair-sur-Mer

EPCI : Granville Terre & Mer

SAGE(s) : Sée et côtiers Granvillais

Edité le : 27/01/2021 et réalisé dans le cadre de l'élaboration des profils de vulnérabilité des zones conchylicoles et de pêche à pied de la Baie du Mont-Saint-Michel



● TP de réseau à supprimer

Télésurveillance des PR et TP

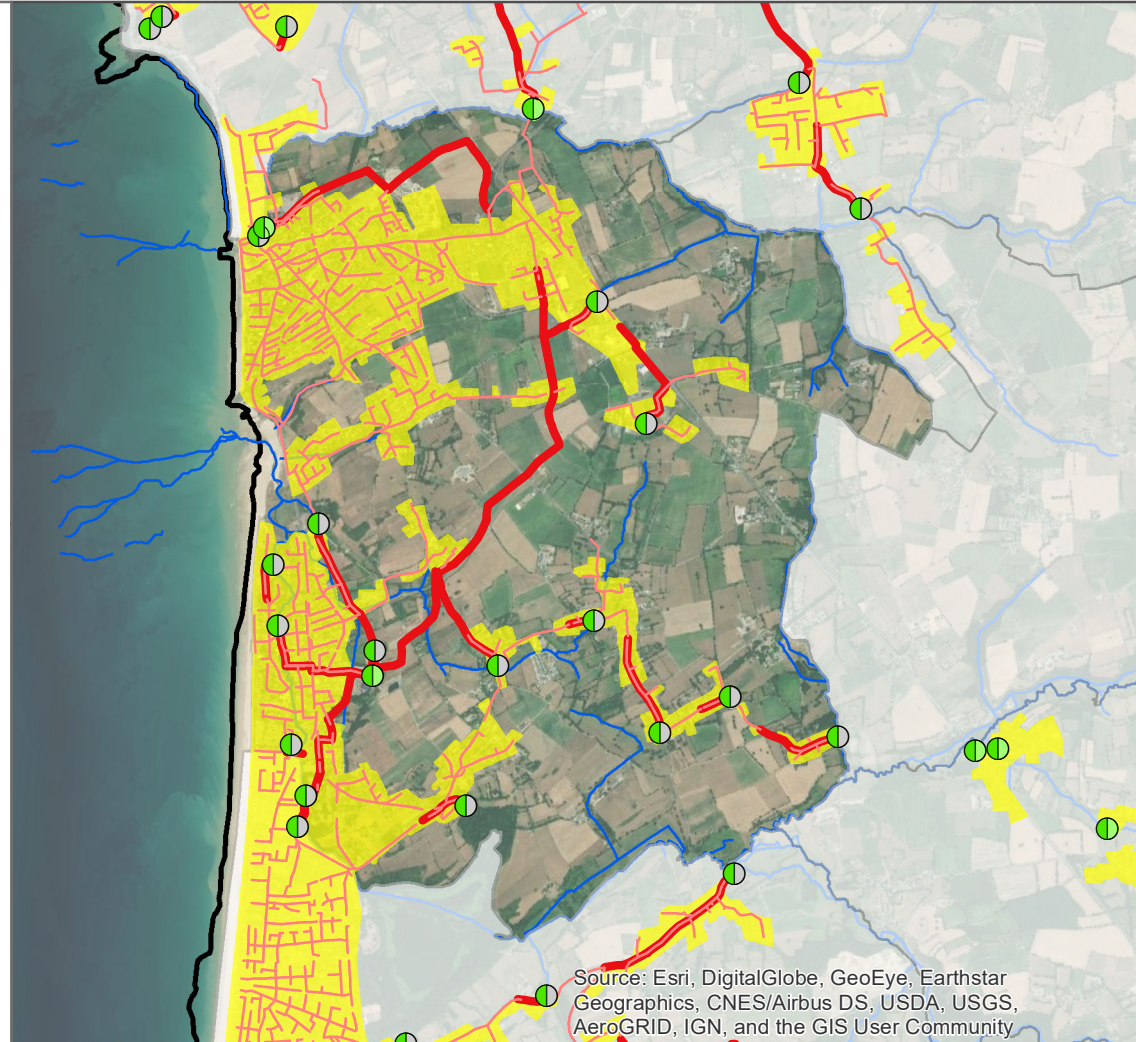
- Aucune (Déjà TS)
- Equiper le PR
- Equiper le TP
- Equiper le PR et le TP
- En attente de l'inventaire
- Vérifier le fonctionnement

Sécurisation nécessaire

- Inconnue
- Majeure
- Modérée
- Minimale
- Aucune (pas de TP ou déjà sécurisé)

Priorisation des contrôles de branchements

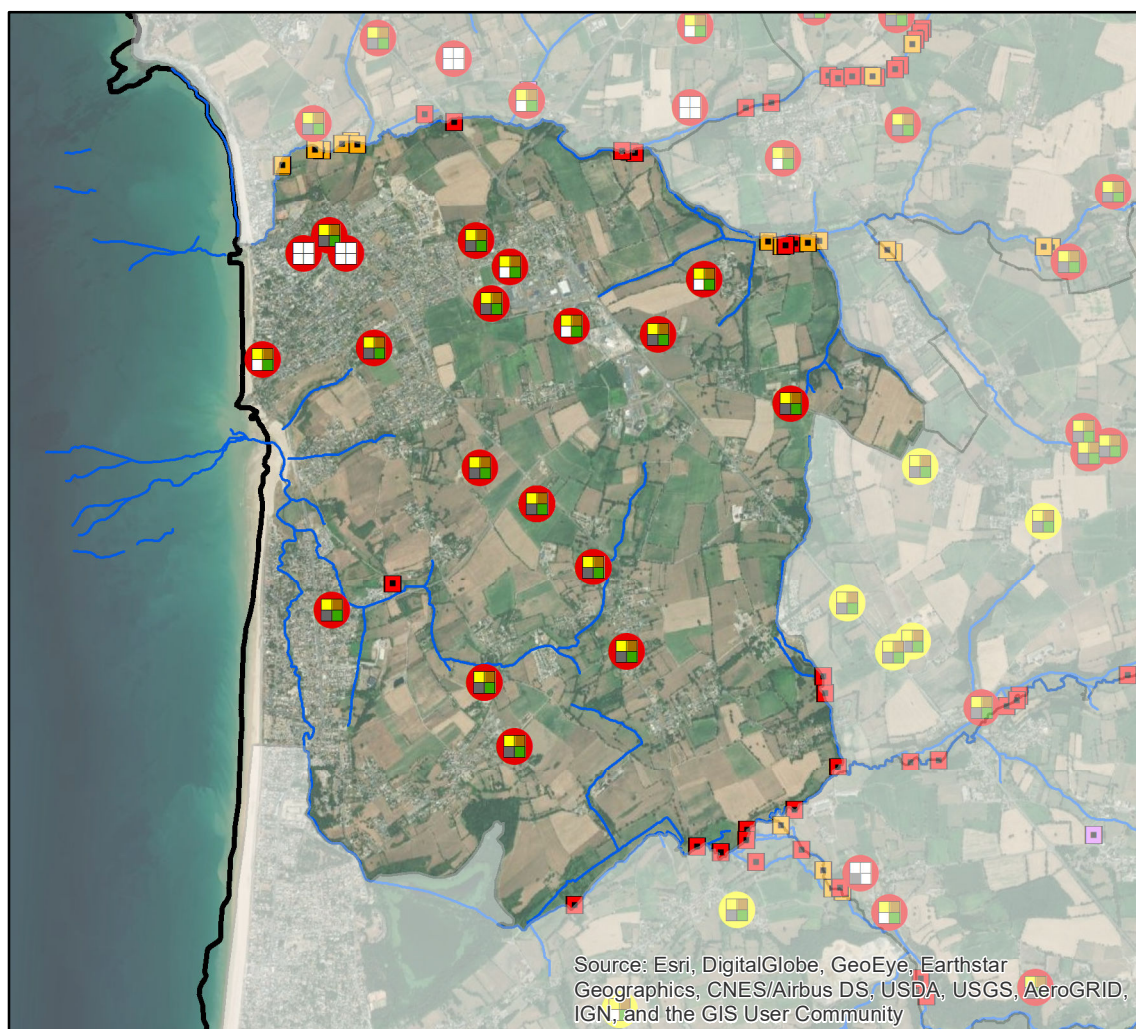
- P1 : Contrôle sous 3 ans
- P2 : Contrôle sous 6 ans
- P3 : Contrôle sous 9 ans



Agriculture



Assainissement Non Collectif



Fréquence de contrôle ANC

- P1 : A diagnostiquer sous 1
- P2 : A diagnostiquer sous 3
- P3 : Recontrôlé tous les 2
- P4 : Recontrôlé tous les 4
- P5 : Recontrôlé tous les 4 ans (8 ans si pas de rejet)
- P6 : Recontrôlé tous les 8
- Zone à enjeu
- Installation à réhabiliter (6)

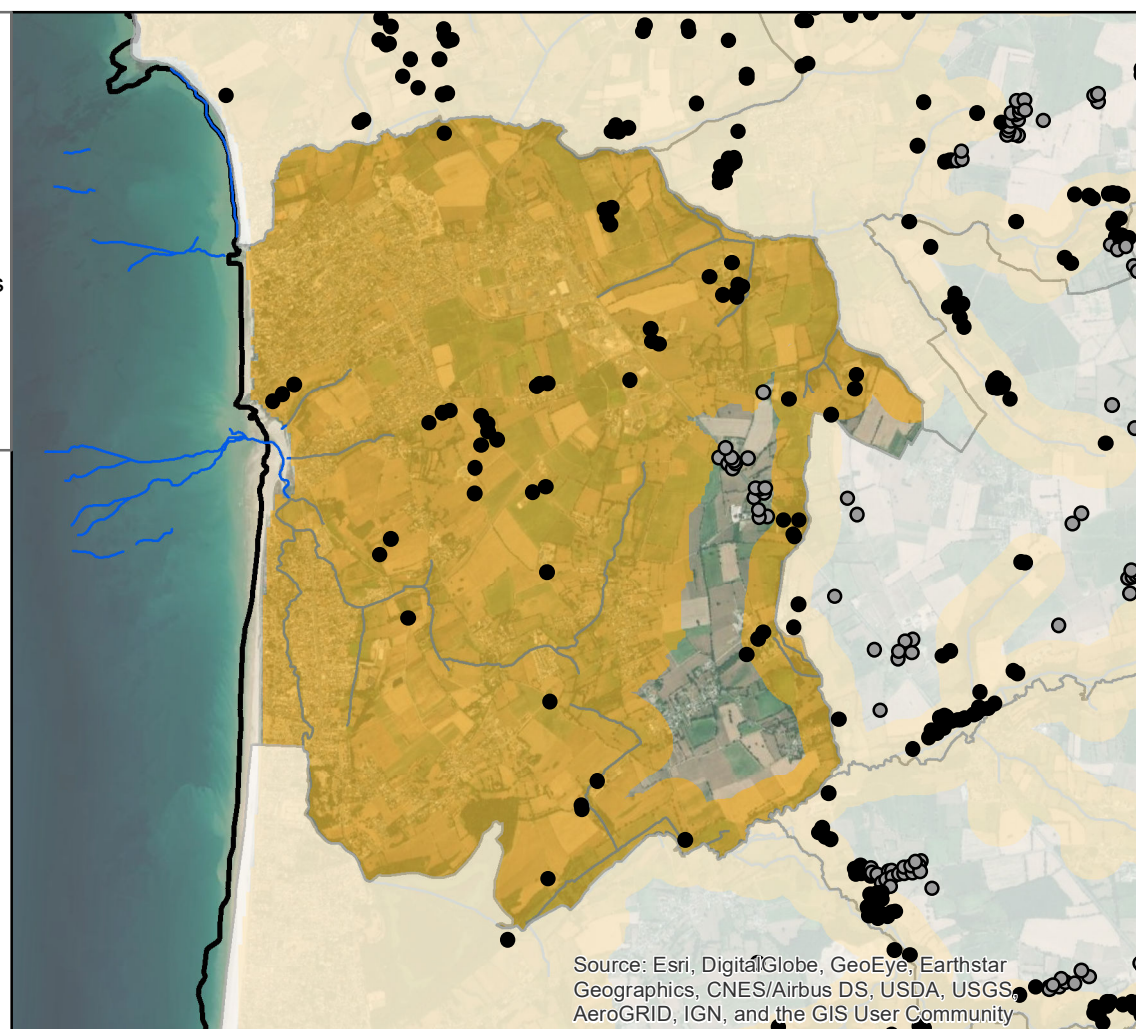
Priorisation des diagnostics

- P1 : ZES et BV à risque
- P2 : ZES mais hors BV à risque
- P3 : Hors ZES, à moins de 15 km du littoral
- Abreuvoir P1
- Abreuvoir déjà aménagé (en)
- Clotûres nécessaires

Type de diagnostic

- Inconnu
- Diagnostic complet
- Diagnostic complet (pâturage restreint)

Bâtiments ■ Fumier ■ Lisier ■ Pâturage

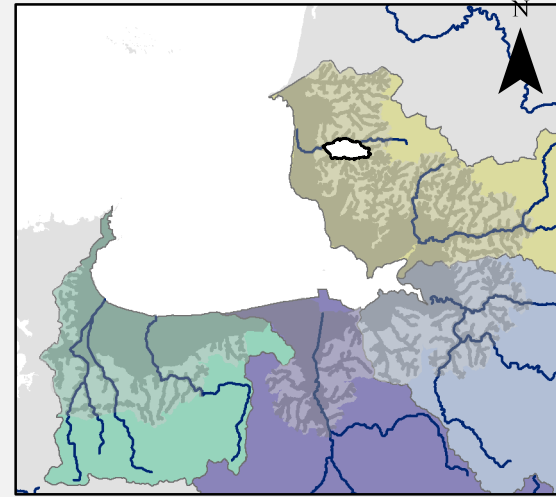



Saint-Pierre-Langers

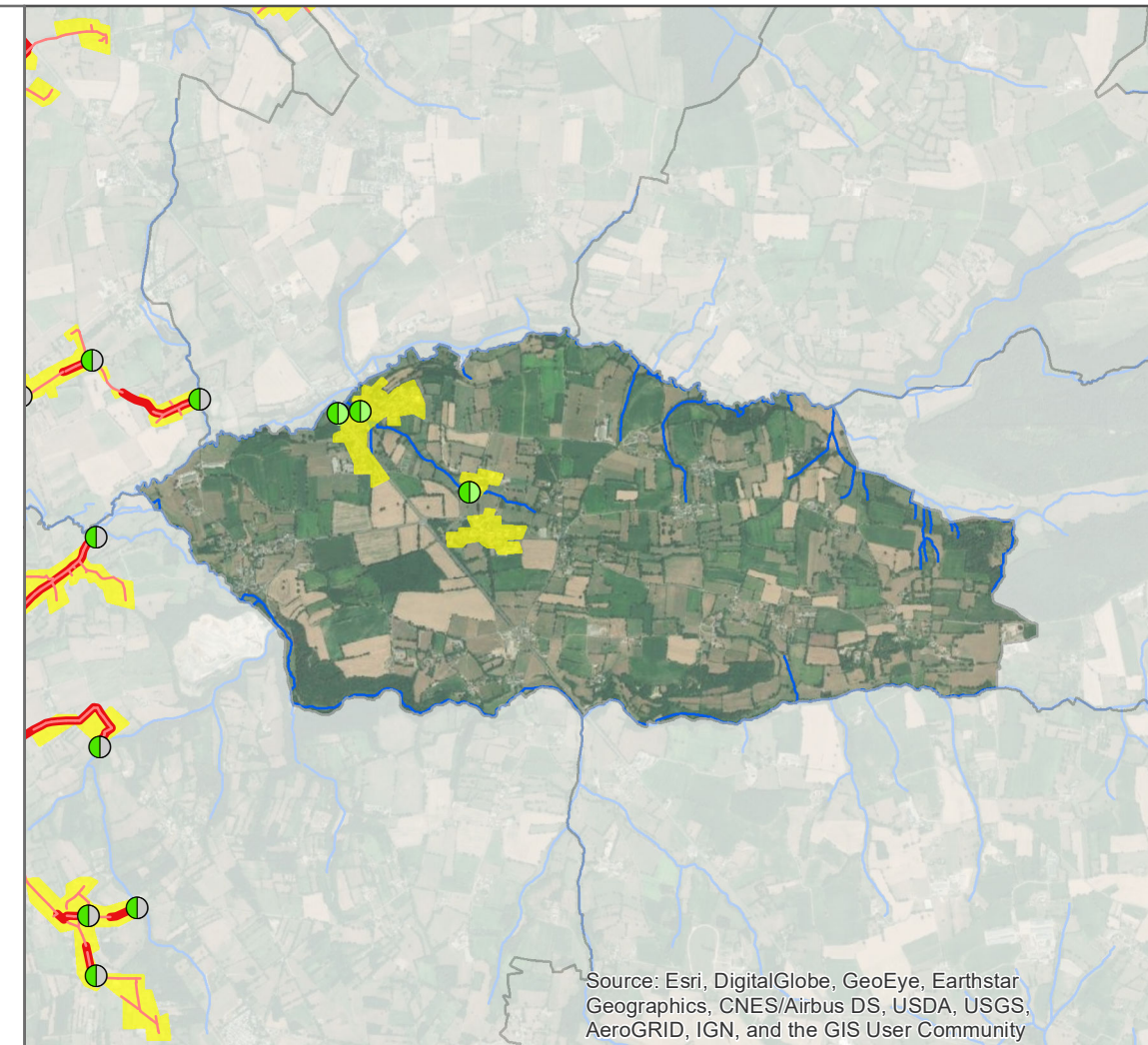
EPCI : Granville Terre & Mer

SAGE(s) : Sée et côtiers Granvillais

Edité le : 27/01/2021 et réalisé dans le cadre de l'élaboration des profils de vulnérabilité des zones conchylicoles et de pêche à pied de la Baie du Mont-Saint-Michel



- TP de réseau à supprimer
- Télésurveillance des PR et TP**
- Aucune (Déjà TS)
- Equiper le PR
- Equiper le TP
- Equiper le PR et le TP
- En attente de l'inventaire
- Vérifier le fonctionnement
- Sécurisation nécessaire**
- Inconnue
- Majeure
- Modérée
- Minimale
- Aucune (pas de TP ou déjà sécurisé)
- Priorisation des contrôles de branchements**
- P1 : Contrôle sous 3 ans
- P2 : Contrôle sous 6 ans
- P3 : Contrôle sous 9 ans

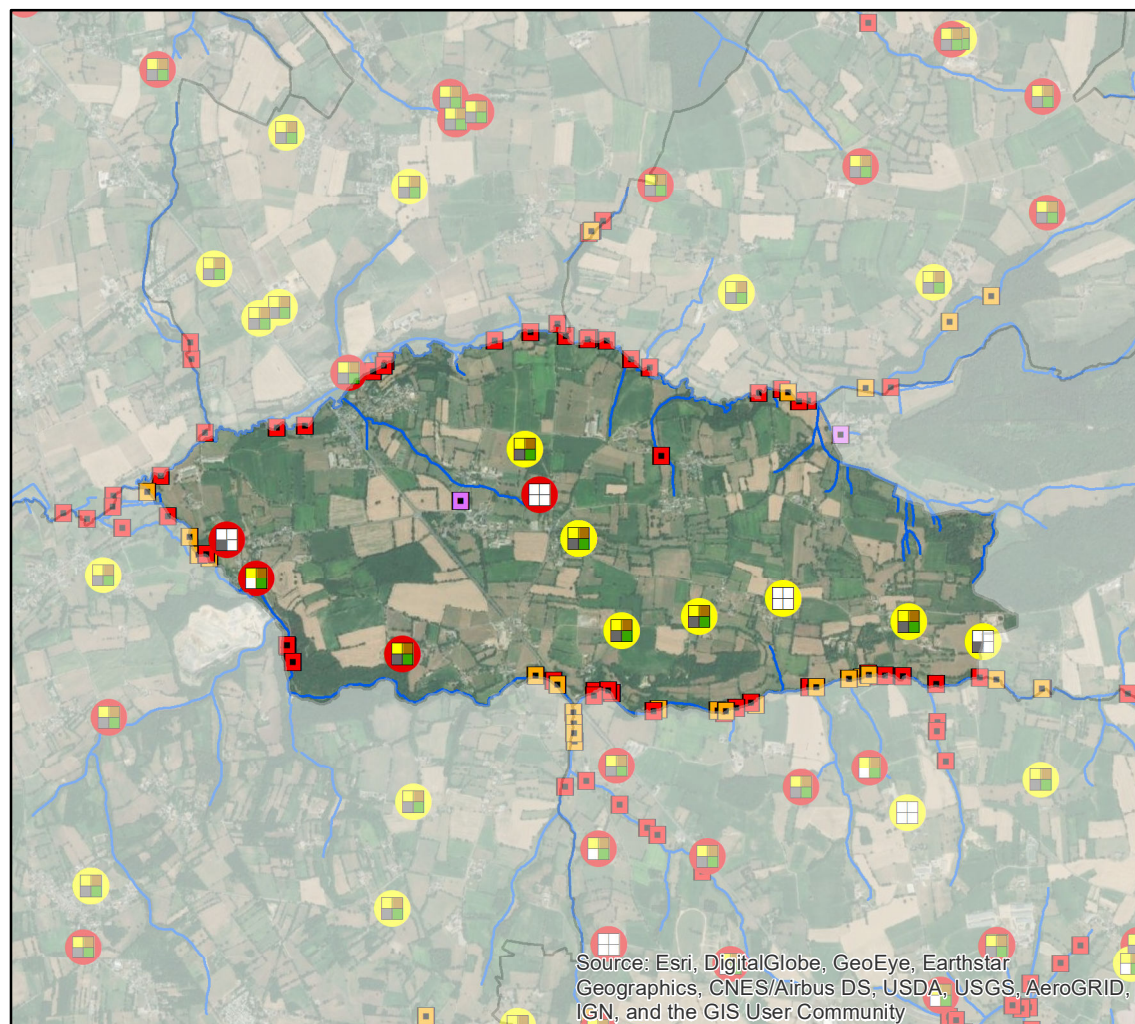


Source: Esri, DigitalGlobe, GeoEye, Earthstar Geographics, CNES/Airbus DS, USDA, USGS, AeroGRID, IGN, and the GIS User Community

Agriculture

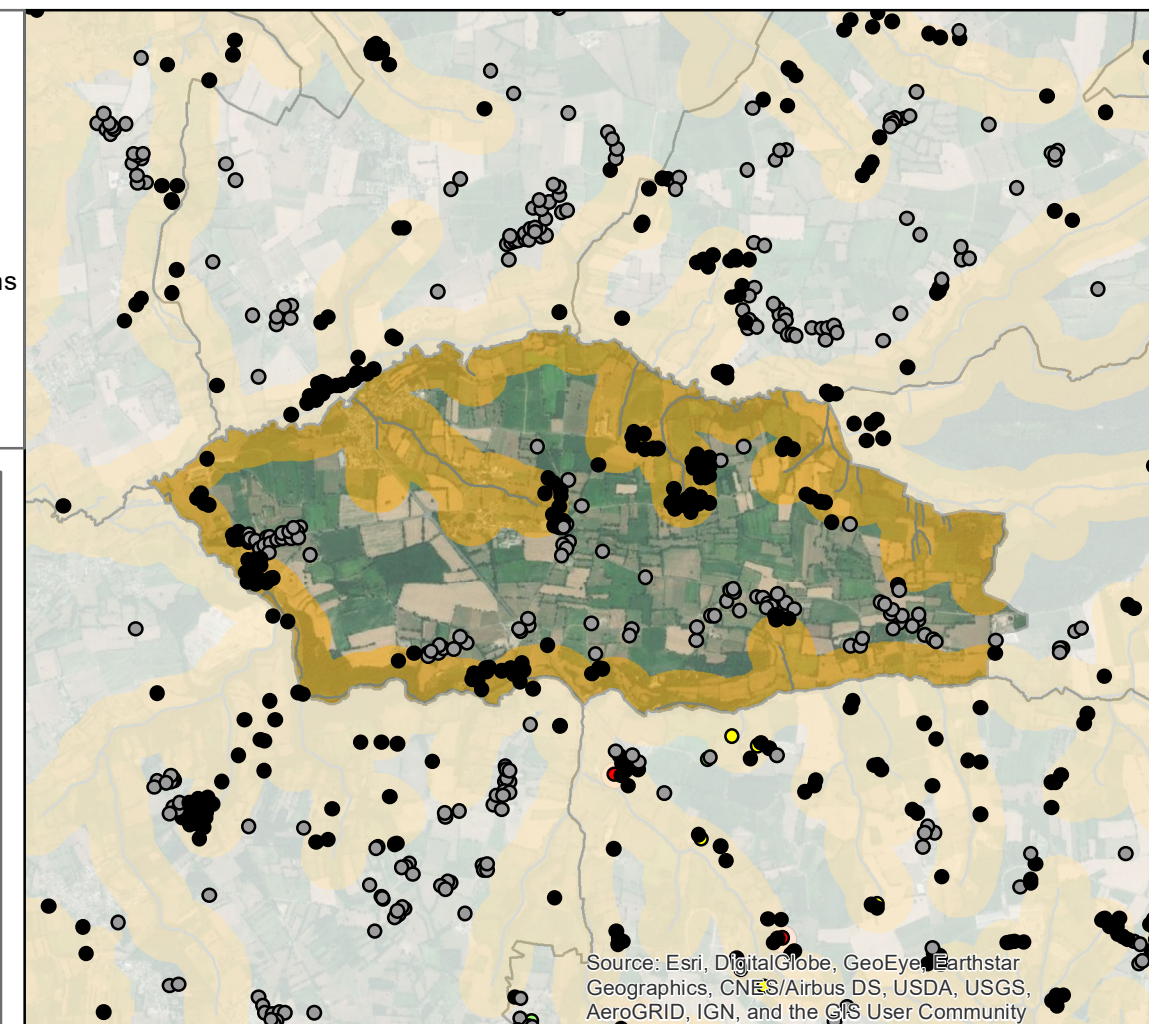


Assainissement Non Collectif



- Fréquence de contrôle ANC**
- P1 : A diagnostiquer sous 1
- P2 : A diagnostiquer sous 3
- P3 : Recontrôlé tous les 2
- P4 : Recontrôlé tous les 4
- P5 : Recontrôlé tous les 4 ans (8 ans si pas de rejet)
- P6 : Recontrôlé tous les 8
- Zone à enjeu
- Installation à réhabiliter (6)

- Priorisation des diagnostics**
- P1 : ZES et BV à risque
- P2 : ZES mais hors BV à risque
- P3 : Hors ZES, à moins de 15 km du littoral
- Abreuvoir P1
- Abreuvoir déjà aménagé (en)
- Clotûres nécessaires
- Type de diagnostic**
- Inconnu
- Diagnostic complet
- Diagnostic complet (pâturage restreint)
- Bâtiments - ■ Fumier
- Lisier - ■ Pâturage



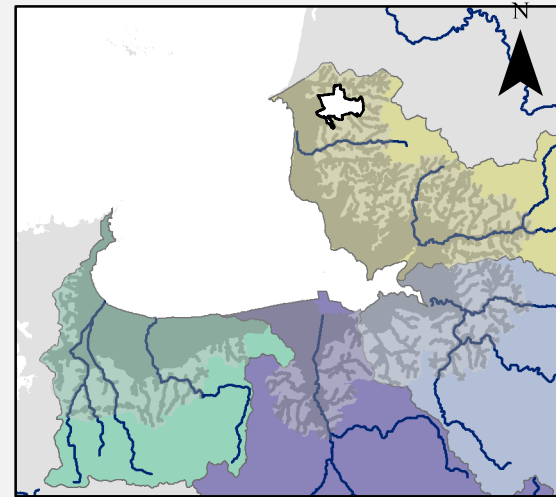
Source: Esri, DigitalGlobe, GeoEye, Earthstar Geographics, CNES/Airbus DS, USDA, USGS, AeroGRID, IGN, and the GIS User Community

Saint-Planchers

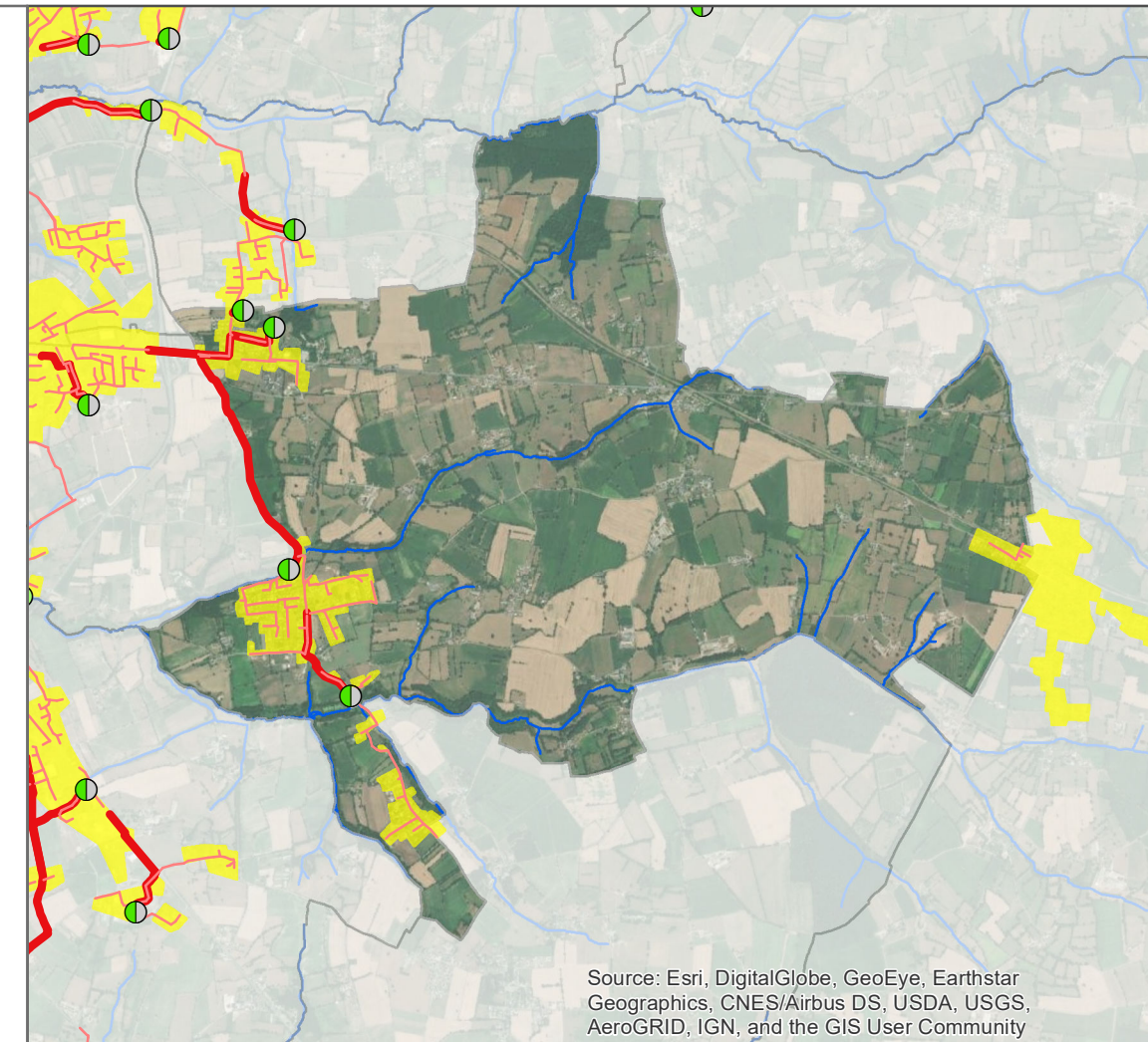
EPCI : Granville Terre & Mer

SAGE(s) : Sée et côtiers Granvillais

Edité le : 27/01/2021 et réalisé dans le cadre de l'élaboration des profils de vulnérabilité des zones conchylicoles et de pêche à pied de la Baie du Mont-Saint-Michel

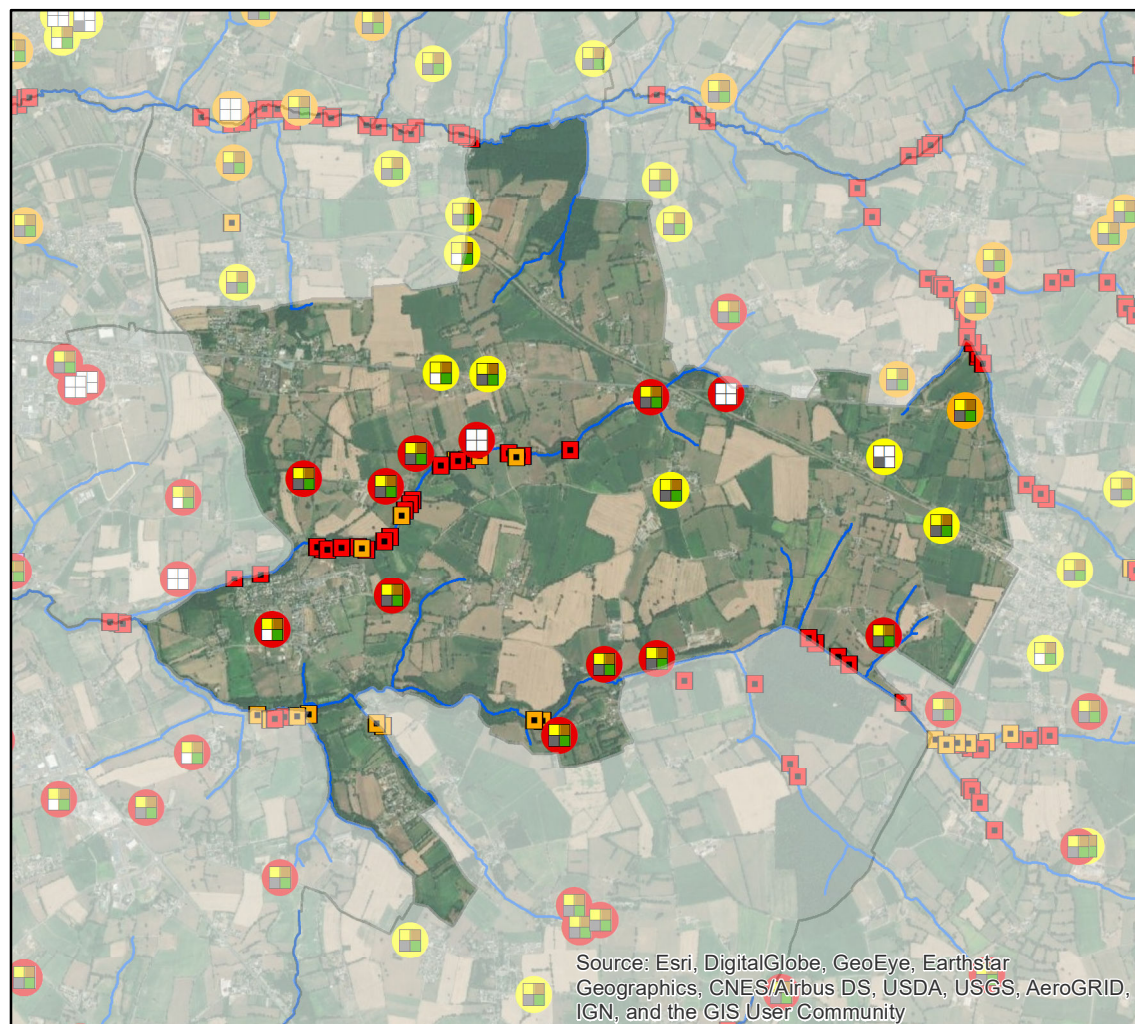


- TP de réseau à supprimer
- Télésurveillance des PR et TP**
- Aucune (Déjà TS)
- Equiper le PR
- Equiper le TP
- Equiper le PR et le TP
- En attente de l'inventaire
- Vérifier le fonctionnement
- Sécurisation nécessaire**
- Inconnue
- Majeure
- Modérée
- Minimale
- Aucune (pas de TP ou déjà sécurisé)
- Priorisation des contrôles de branchements**
- P1 : Contrôle sous 3 ans
- P2 : Contrôle sous 6 ans
- P3 : Contrôle sous 9 ans



Source: Esri, DigitalGlobe, GeoEye, Earthstar Geographics, CNES/Airbus DS, USDA, USGS, AeroGRID, IGN, and the GIS User Community

Agriculture



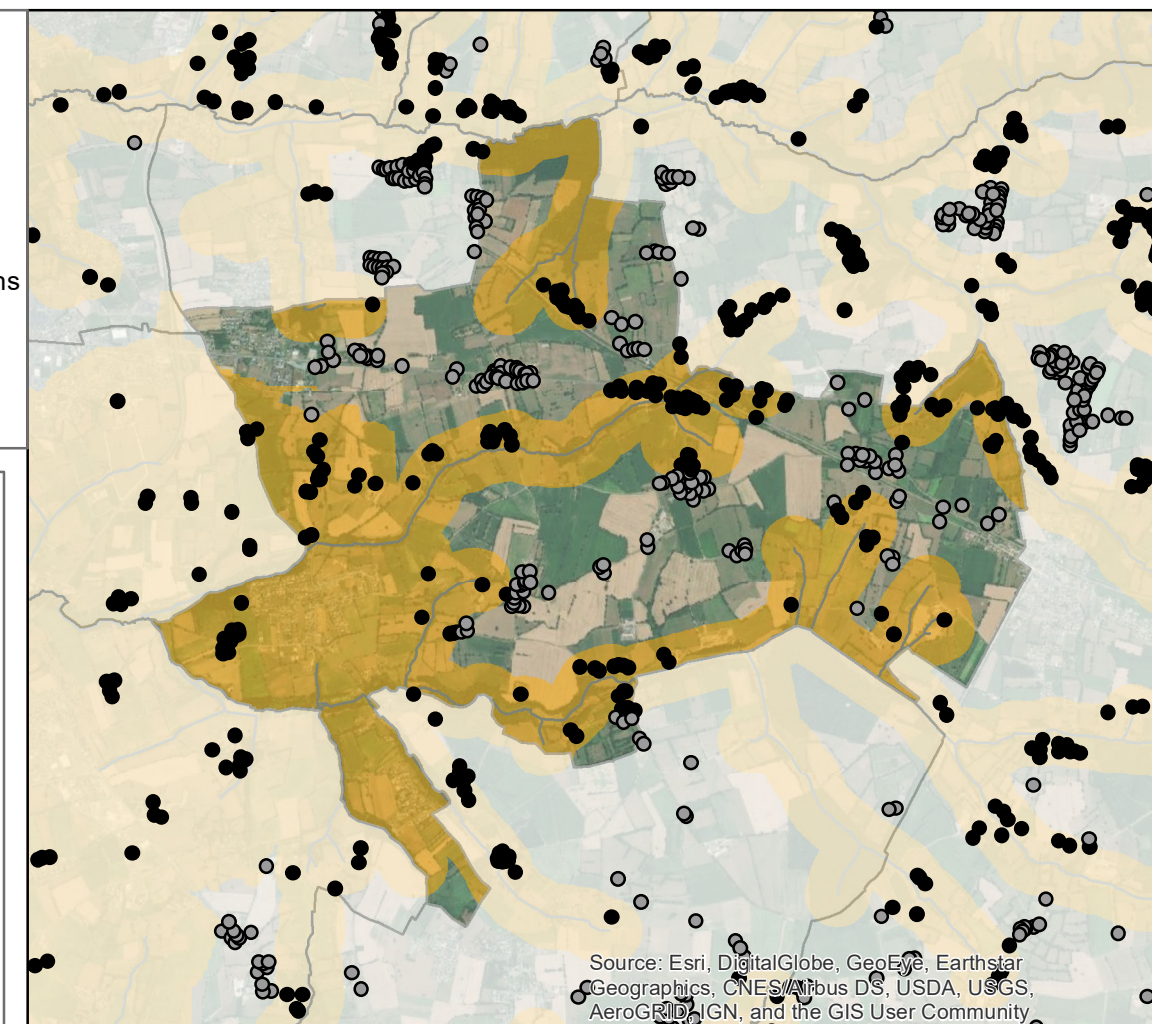
Source: Esri, DigitalGlobe, GeoEye, Earthstar Geographics, CNES/Airbus DS, USDA, USGS, AeroGRID, IGN, and the GIS User Community



- Fréquence de contrôle ANC**
- P1 : A diagnostiquer sous 1
- P2 : A diagnostiquer sous 3
- P3 : Recontrôlé tous les 2
- P4 : Recontrôlé tous les 4
- P5 : Recontrôlé tous les 4 ans (8 ans si pas de rejet)
- P6 : Recontrôlé tous les 8
- Zone à enjeu
- Installation à réhabiliter (6)

- Priorisation des diagnostics**
- P1 : ZES et BV à risque
- P2 : ZES mais hors BV à risque
- P3 : Hors ZES, à moins de 15 km du littoral
- Abreuvoir P1
- Abreuvoir déjà aménagé (en)
- Clotûres nécessaires
- Type de diagnostic**
- Inconnu
- Diagnostic complet
- Diagnostic complet (pâturage restreint)
- Bâtiments - ■ Fumier
- Lisier - ■ Pâturage

Assainissement Non Collectif



Source: Esri, DigitalGlobe, GeoEye, Earthstar Geographics, CNES/Airbus DS, USDA, USGS, AeroGRID, IGN, and the GIS User Community

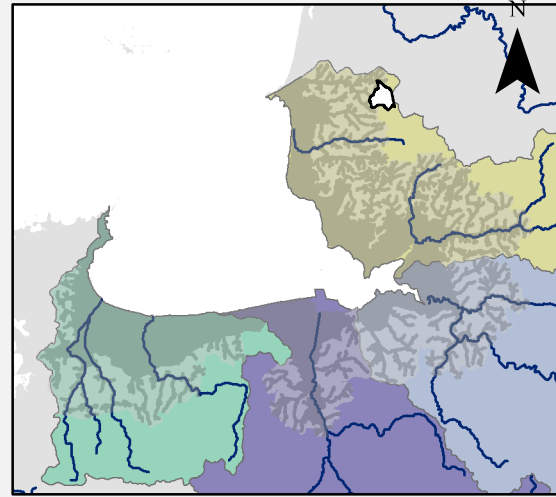

Atlas communal des actions de lutte contre les contaminations microbiologiques

Saint-Sauveur-la-Pommeraye

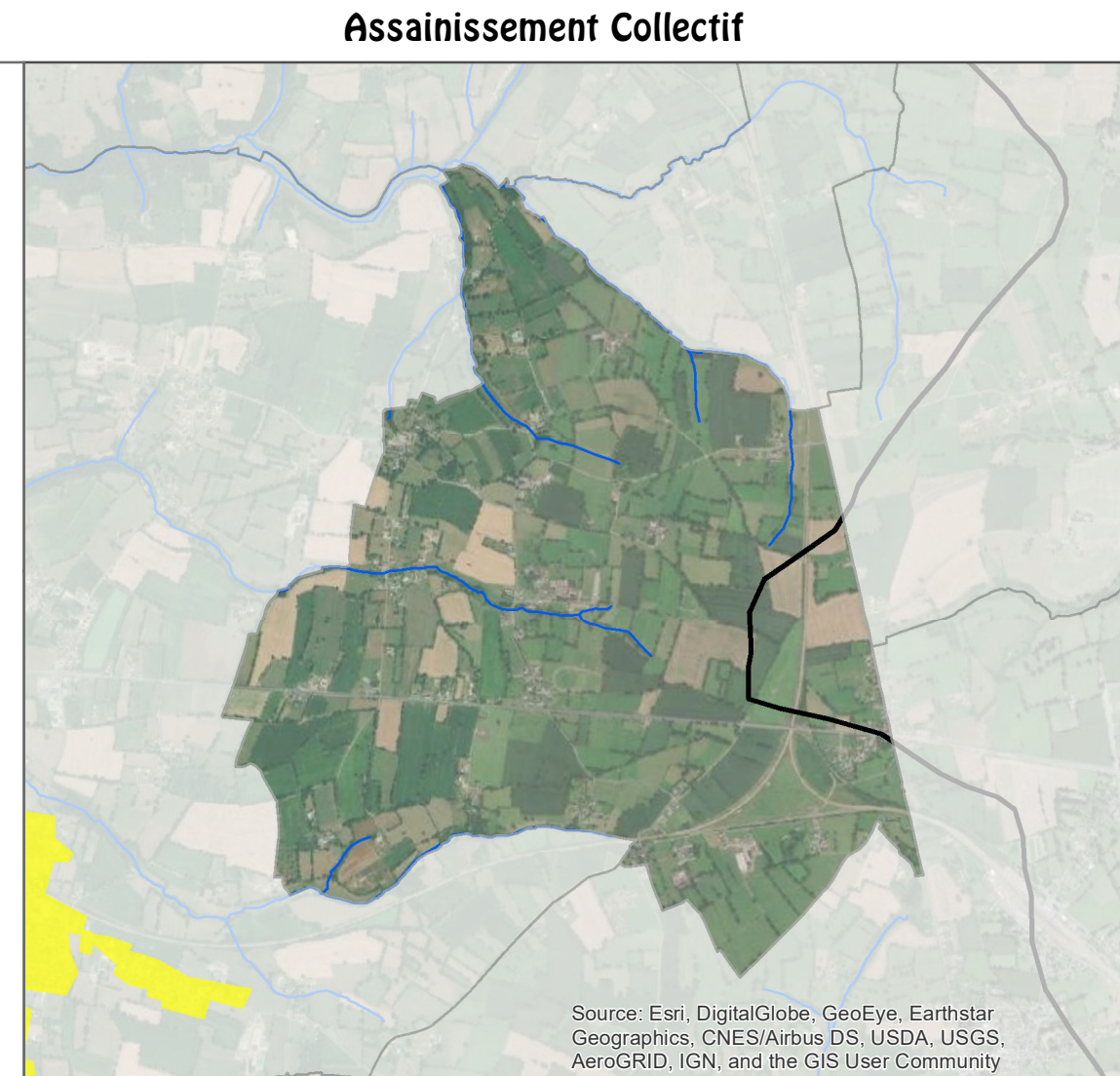
EPCI : Granville Terre & Mer

SAGE(s) : Sée et côtiers Granvillais

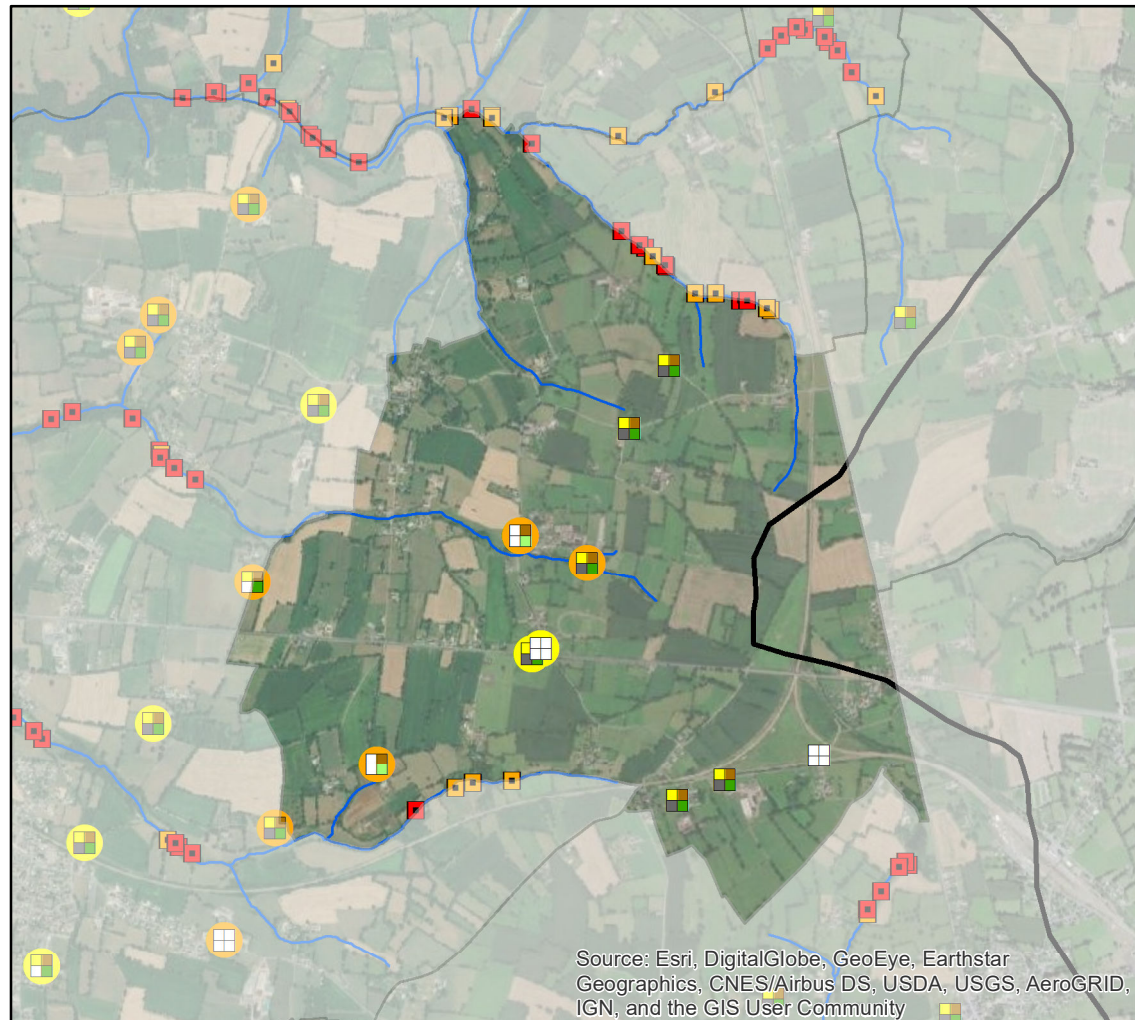
Edité le : 27/01/2021 et réalisé dans le cadre de l'élaboration des profils de vulnérabilité des zones conchylicoles et de pêche à pied de la Baie du Mont-Saint-Michel



- TP de réseau à supprimer
- Télésurveillance des PR et TP**
- Aucune (Déjà TS)
 - Equiper le PR
 - Equiper le TP
 - Equiper le PR et le TP
 - En attente de l'inventaire
 - Vérifier le fonctionnement
- Sécurisation nécessaire**
- Inconnue
 - Majeure
 - Modérée
 - Minimale
 - Aucune (pas de TP ou déjà sécurisé)
- Priorisation des contrôles de branchements**
- P1 : Contrôle sous 3 ans
 - P2 : Contrôle sous 6 ans
 - P3 : Contrôle sous 9 ans

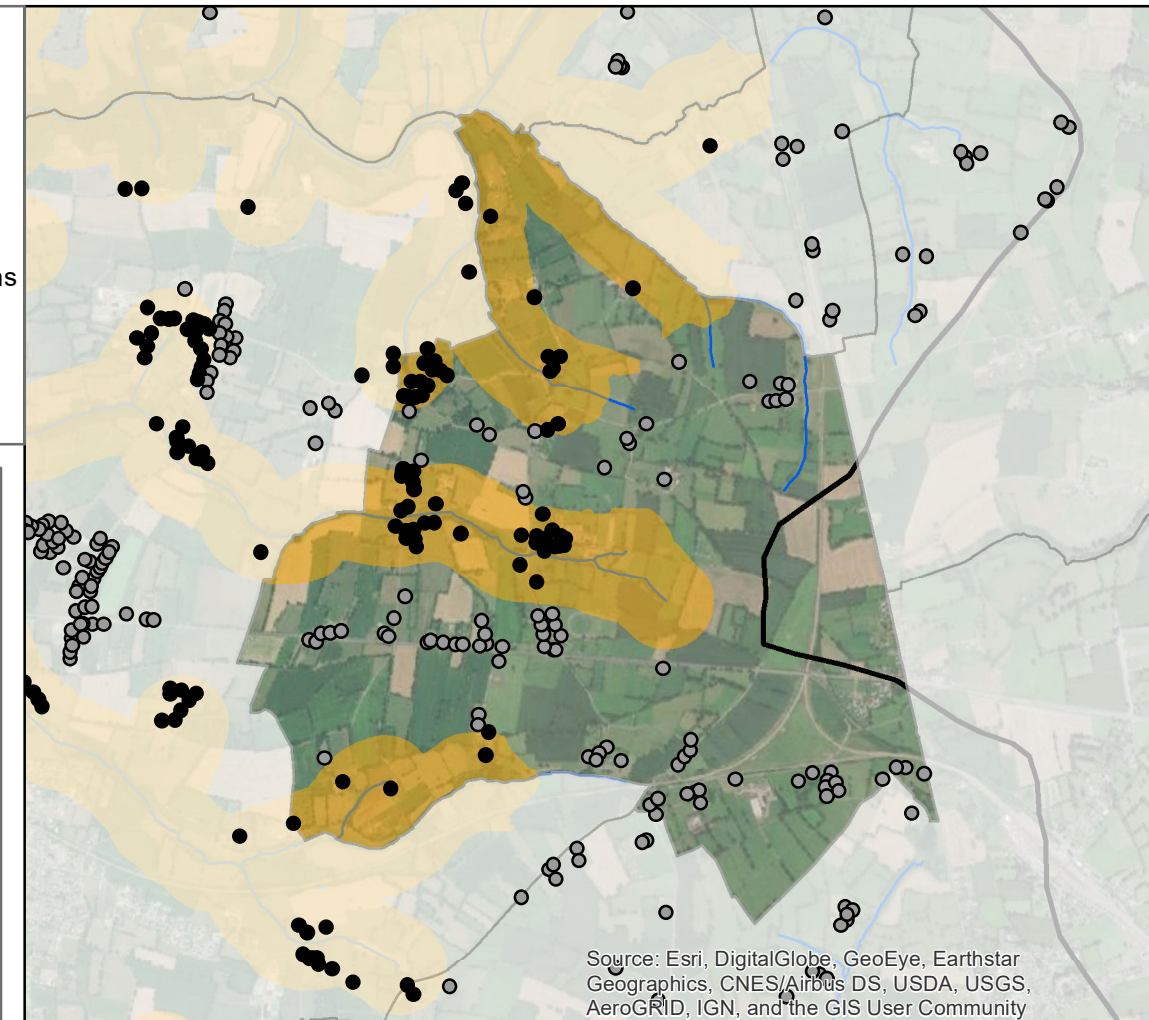


Agriculture



- Fréquence de contrôle ANC**
- P1 : A diagnostiquer sous 1
 - P2 : A diagnostiquer sous 3
 - P3 : Recontrôlé tous les 2
 - P4 : Recontrôlé tous les 4
 - P5 : Recontrôlé tous les 4 ans (8 ans si pas de rejet)
 - P6 : Recontrôlé tous les 8
 - Zone à enjeu
 - Installation à réhabiliter (6)
- Priorisation des diagnostics**
- P1 : ZES et BV à risque
 - P2 : ZES mais hors BV à risque
 - P3 : Hors ZES, à moins de 15 km du littoral
 - Abreuvoir P1
 - Abreuvoir déjà aménagé (en)
 - Clotûres nécessaires
- Type de diagnostic**
- Inconnu
 - Diagnostic complet
 - Diagnostic complet (pâturage restreint)
- Bâtiments Lisier ● Fumier ● Pâturage

Assainissement Non Collectif



Atlas communal des actions de lutte contre les contaminations microbiologiques

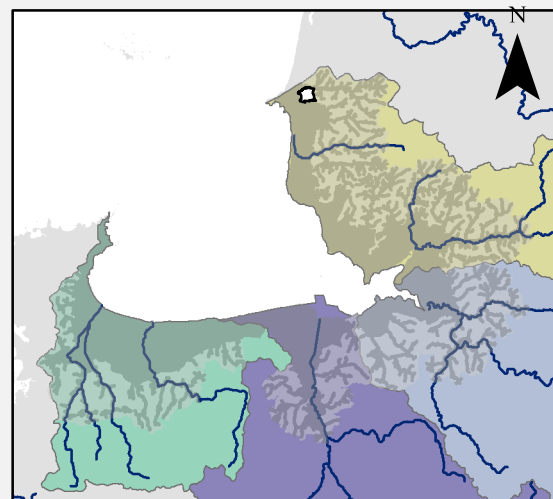
Yquelon

EPCI : Granville Terre & Mer

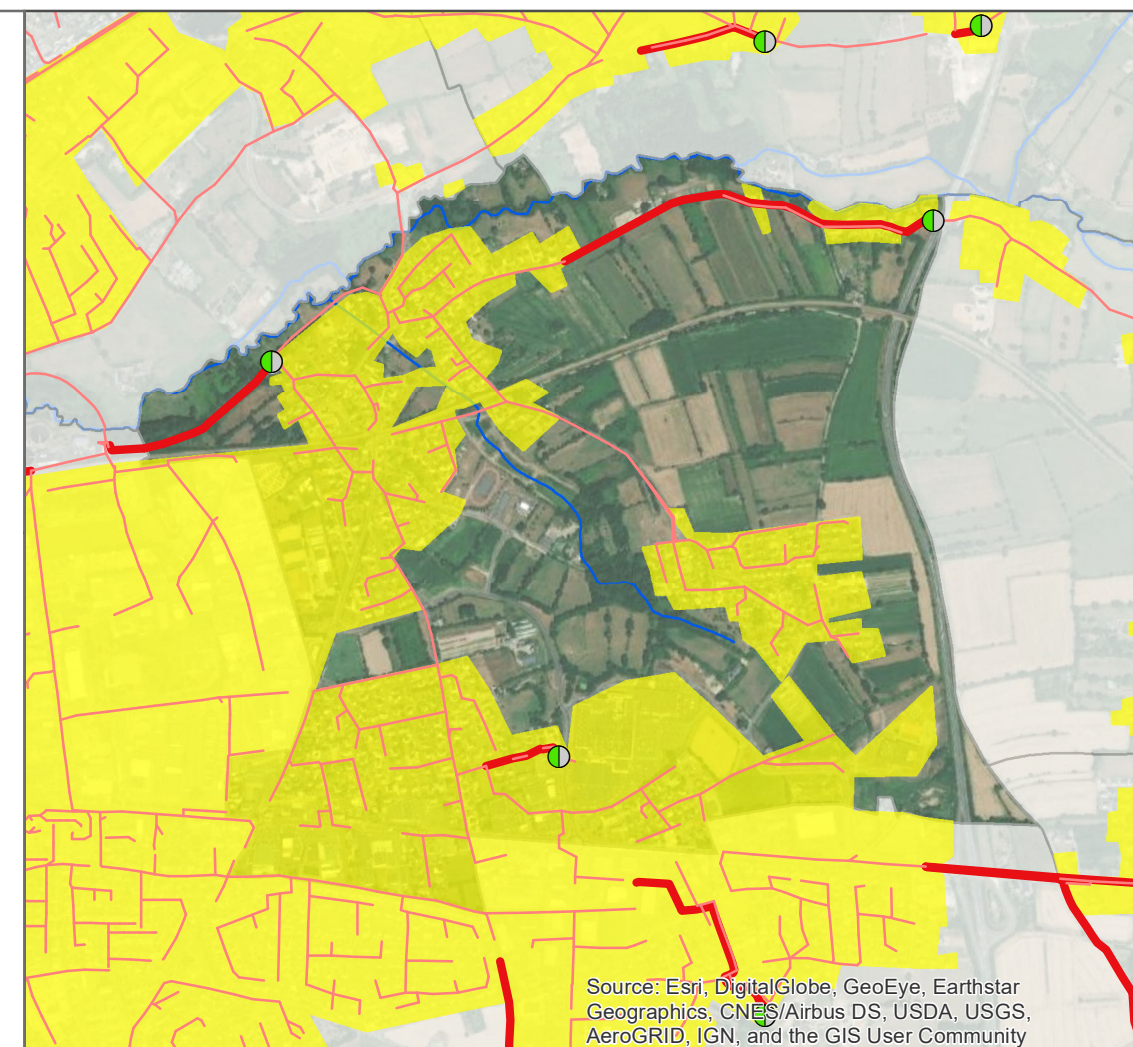
SAGE(s) : Sée et côtiers Granvillais

Edité le : 27/01/2021 et réalisé dans le cadre de l'élaboration des profils de vulnérabilité des zones conchylicoles et de pêche à pied de la Baie du Mont-Saint-Michel

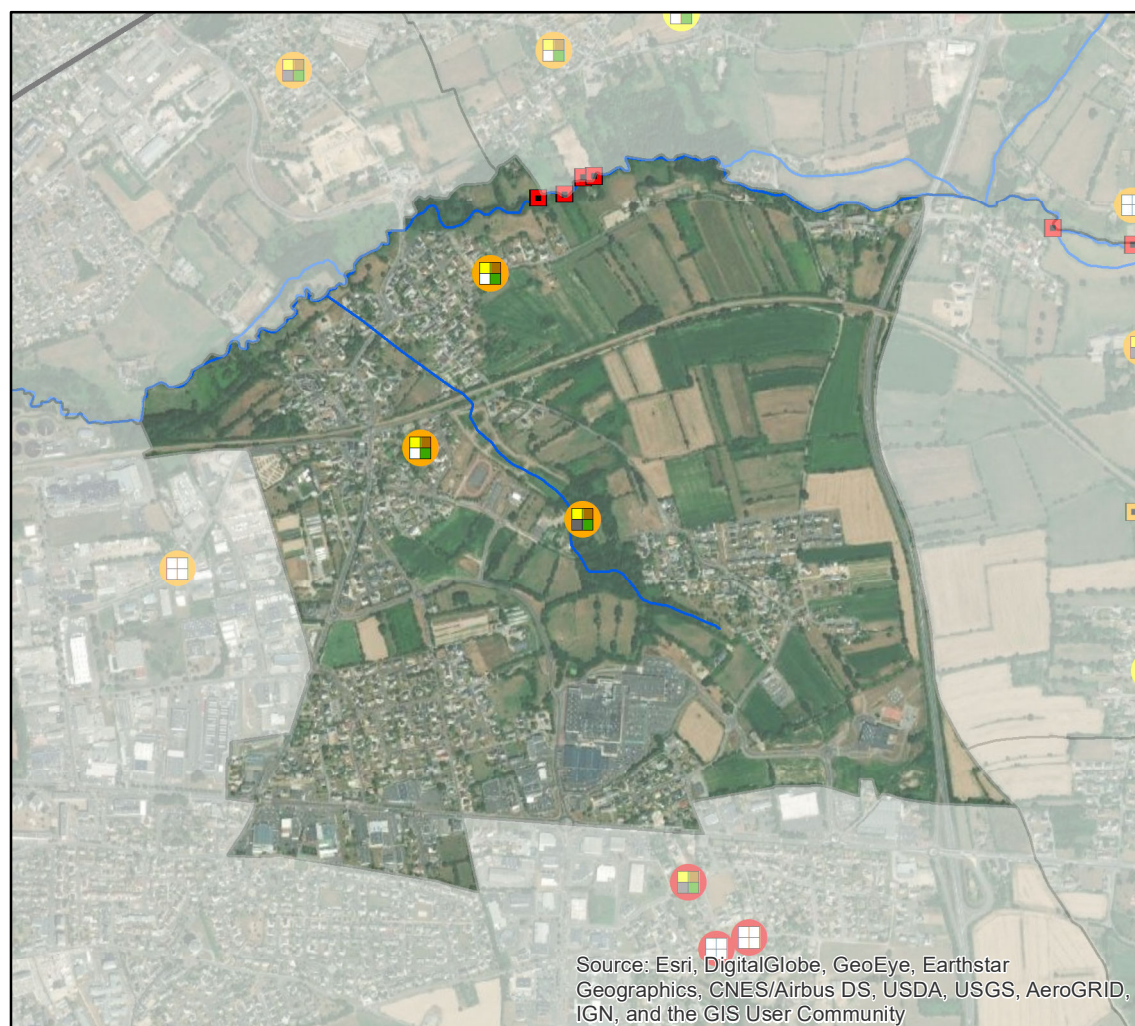
0 0,55 1,1 km



- TP de réseau à supprimer
- Télésurveillance des PR et TP**
- Aucune (Déjà TS)
- Equiper le PR
- Equiper le TP
- Equiper le PR et le TP
- En attente de l'inventaire
- Vérifier le fonctionnement
- Sécurisation nécessaire**
- Inconnue
- Majeure
- Modérée
- Minimale
- Aucune (pas de TP ou déjà sécurisé)
- Priorisation des contrôles de branchements**
- P1 : Contrôle sous 3 ans
- P2 : Contrôle sous 6 ans
- P3 : Contrôle sous 9 ans



Agriculture



- Fréquence de contrôle ANC**
- P1 : A diagnostiquer sous 1
- P2 : A diagnostiquer sous 3
- P3 : Recontrôlé tous les 2
- P4 : Recontrôlé tous les 4
- P5 : Recontrôlé tous les 4 ans (8 ans si pas de rejet)
- P6 : Recontrôlé tous les 8
- Zone à enjeux
- Installation à réhabiliter (6)
- Priorisation des diagnostics**
- P1 : ZES et BV à risque
- P2 : ZES mais hors BV à risque
- P3 : Hors ZES, à moins de 15 km du littoral
- Abreuvoir P1
- Abreuvoir déjà aménagé (en)
- Clotûres nécessaires
- Type de diagnostic**
- Inconnu
- Diagnostic complet
- Diagnostic complet (pâturage restreint)
- Bâtiments ■ Fumier
- Lisier ■ Pâturage

Assainissement Non Collectif

